


Dependencia: Municipio de Colón.
Sección: Secretaría del Ayuntamiento.
Oficio: MCQ/SAY/DAC/048/2024
Asunto: Se remite certificación.

Colón, Qro., a 22 de octubre de 2024

DIP. LAURA ANDREA TOVAR SAAVEDRA
PRESIDENTE DE LA MESA DIRECTIVA DE LA
SEXAGÉSIMA PRIMERA LEGISLATURA
DEL ESTADO DE QUERÉTARO.
P R E S E N T E



Con fundamento en lo dispuesto en los artículos 47 fracción IV de la Ley Orgánica Municipal del Estado de Querétaro; 15 fracción XXVI del Reglamento Orgánico de la Administración Pública del Municipio de Colón, Qro., y 13 fracción XI del Reglamento Interior del Ayuntamiento del Municipio de Colón, Qro., hago de su conocimiento que, en Sesión Ordinaria de Cabildo, celebrada el 22 de octubre de 2024, el Honorable Ayuntamiento del Municipio de Colón, Qro., aprobó el Acuerdo por el que autoriza remitir a la LXI Legislatura del Estado de Querétaro, Qro., la propuesta de las Tablas de Valores Unitarios de Suelo y Construcciones del Municipio de Colón, Qro., para el Ejercicio Fiscal 2025.

Lo anterior, en cumplimiento al Resolutivo Segundo y Transitorio Cuarto del acuerdo de mérito, adjuntando certificación de tal resolución administrativa impresa y en formato electrónico adjunta en disco compacto, a efecto de que se observen las disposiciones contenidas en el mismo.

Sin otro particular, reciba un cordial saludo.

ATENTAMENTE
"UN CAMBIO QUE CONSTRUYE"

LIC. JUAN CARLOS OCEGUERA MENDOZA
SECRETARIO DEL AYUNTAMIENTO
DE COLÓN, QRO.



JCOM/AMPR





MUNICIPIO DE COLÓN, QRO.



El suscrito Ciudadano **Lic. Juan Carlos Ocegüera Mendoza**, **Secretario del Ayuntamiento de Colón, Qro.**, en uso de las facultades que me confieren los artículos 47 fracción IV de la Ley Orgánica Municipal del Estado de Querétaro, hago constar y;

CERTIFICO

Que en **Sesión Ordinaria de Cabildo de fecha 22 (veintidós) de octubre del 2024 (dos mil veinticuatro)** el H. Ayuntamiento de Colón, Qro., aprobó el **Acuerdo por el que se aprueba la propuesta relativa a las Tablas de Valores Unitarios de Suelo y Construcciones del Municipio de Colón, Querétaro, para el ejercicio fiscal 2025.**, mismo que se transcribe a continuación:

“Con fundamento en lo dispuesto por los artículos 115, fracciones I, II, y IV y 134 de la Constitución Política de los Estados Unidos Mexicanos; 35 de la Constitución Política del Estado Libre y Soberano de Querétaro; 3 y 36 de la Ley para el Manejo de los Recursos Públicos del Estado de Querétaro; 1, 8 fracción II, 40, 41, 42 y 47 de la Ley de Catastro para el Estado de Querétaro; 18 y 33 de la Ley de Hacienda de los Municipio del Estado de Querétaro; 2, 30, fracciones I, XII y XXVIII, 33 fracción II y 48 fracciones I, II y XX de la Ley Orgánica Municipal del Estado de Querétaro; 18 fracción XIII del Reglamento Orgánico de la Administración Pública Municipal de Colón, Qro.; 26 fracción II y 32 del Reglamento Interior del Ayuntamiento del Municipio de Colón, Qro., y

CONSIDERANDO

1. Que de conformidad con lo dispuesto por los artículos 115 fracciones I y II de la Constitución Política de los Estados Unidos Mexicanos; 35 de la Constitución Política del Estado Libre y Soberano de Querétaro; 2 y 30 fracción I de la Ley Orgánica Municipal del Estado de Querétaro, cada Municipio será gobernado por un Ayuntamiento de elección popular y la competencia que la Constitución otorga al gobierno municipal se ejercerá por el Ayuntamiento de manera exclusiva y no habrá autoridad intermedia alguna entre éste y el Gobierno del Estado. Que en ese sentido, los Ayuntamientos son competentes para aprobar los bandos de policía y gobierno, reglamentos, circulares y disposiciones administrativas de observancia general dentro de sus respectivas jurisdicciones, que organicen la administración pública municipal, que regulen las materias, procedimientos, funciones y servicios públicos de su competencia y que aseguren la participación ciudadana y vecinal.

2. Que de conformidad con lo dispuesto por los artículos 115 fracción IV, párrafo primero de la Constitución Política de los Estados Unidos Mexicanos y 30 fracción XII de la Ley Orgánica Municipal del Estado de Querétaro, es facultad de este Municipio manejar, conforme a la ley, su patrimonio y administrar libremente su





Hacienda, la cual se formará de los rendimientos de los bienes que les pertenezcan, así como de las contribuciones y otros ingresos que las legislaturas establezcan a su favor, correspondiendo así mismo vigilar, a través del Presidente Municipal y de los órganos de control que se establezcan por parte del propio Ayuntamiento, la correcta aplicación del Presupuesto de Egresos.

3. Que de conformidad con lo dispuesto por los artículos 115 fracción IV, párrafo tercero de la Constitución Política de los Estados Unidos Mexicanos y 30 fracción XXVIII de la Ley Orgánica Municipal del Estado de Querétaro, es facultad de los Ayuntamientos proponer a la Legislatura del Estado, las cuotas y tarifas aplicables a impuestos, derechos, contribuciones de mejora y las tablas de valores unitarios de suelo y construcciones, que sirvan de base para el cobro de las contribuciones sobre la propiedad inmobiliaria.

4. Que la Constitución Política de los Estados Unidos Mexicanos, dispone en su artículo 134 que: *“Los recursos económicos de que dispongan la Federación, las entidades federativas, los Municipios y las demarcaciones territoriales de la Ciudad de México, se administrarán con eficiencia, eficacia, economía, transparencia y honradez para satisfacer los objetivos a los que estén destinados.”*

5. Que en el artículo 1 de la Ley de Catastro para el Estado de Querétaro, establece que tiene por objeto determinar, conservar y actualizar los registros que permitan identificar y catalogar los predios ubicados en el territorio del Estado de Querétaro y sus atributos, a través del Sistema de Catastro e Información Territorial. Así como, normar la aportación de información técnica necesaria a los municipios por parte de la Dirección de Catastro, para que los Ayuntamientos propongan a la Legislatura del Estado las Tablas de Valores Unitarios de suelo y construcciones.

6. Que el artículo 8 fracción II de la Ley de Catastro para el Estado de Querétaro, señala que corresponde a los Municipios realizar y remitir a la Legislatura del Estado la propuesta de Tablas de Valores Unitarios aprobados en sesión de cabildo, para su discusión y, en su caso, aprobación definitiva.

7. En los artículos 40, 41 y 42 de la Ley referida en el considerando anterior, establece que la Dirección formulará los proyectos de Tablas de Valores Unitarios conforme a las disposiciones de la presente Ley, considerando los plazos necesarios para su aprobación oportuna por parte de las autoridades correspondientes. Las citadas autoridades podrán auxiliarse en la formulación de los Proyectos de Tablas de Valores Unitarios, con los Valuadores con nombramiento otorgado por el Poder Ejecutivo del Estado. En el caso de que sea la Dirección la encargada de elaborar el proyecto de Tablas de Valores, lo deberá remitir al Ayuntamiento correspondiente, antes del primer día hábil del mes de





2

septiembre de cada año. El proyecto de Tablas de Valores Unitarios deberá ser discutido, en su caso modificado, y aprobado por el Ayuntamiento correspondiente, en sesión de Cabildo para cada ejercicio fiscal, conformándose así la Propuesta de Tablas de Valores Unitarios de dicho municipio.

8. De acuerdo a lo establecido por artículo 47 de la Ley de Catastro del Estado de Querétaro, las Tablas de Valores Unitarios entrarán en vigor a partir del primer día del ejercicio fiscal para el cual se expidan, o en su defecto, al día siguiente de su publicación en el Periódico Oficial; dichas Tablas de Valores Unitarios estarán vigentes hasta la conclusión del ejercicio fiscal para el cual se expidan.

9. En relación al artículo 3 de la Ley para el Manejo de los Recursos Públicos del Estado de Querétaro, señala que serán sujeto de esa Ley, los Poderes, las entidades paraestatales, los organismos constitucionales autónomos, los tribunales administrativos, los municipios y sus entidades paramunicipales y, en lo aplicable, cualquier otro que maneje, utilice, recaude, ejecute o administre recursos públicos.

10. Que por su parte, el artículo 36 de la Ley para el Manejo de los Recursos Públicos del Estado de Querétaro, establece que los Municipios deberán enviar a la Legislatura, a más tardar el día treinta y uno de octubre de cada año, la propuesta de Tablas de Valores Unitarios de Suelo y Construcciones que sirvan de base para el cobro de las contribuciones sobre la propiedad inmobiliaria. La Legislatura resolverá lo conducente a más tardar el quince de noviembre del ejercicio de que se trate. Y para el caso de que los municipios no remitan la propuesta de tablas a que hace referencia el párrafo anterior, en la fecha señalada para tal efecto, la Legislatura podrá aprobarlas en los mismos términos que el año anterior o modificarlas, con base en razonamientos de carácter técnico, económico y social que estime necesarios.

11. Que de conformidad con lo que establece el numeral 18 de la Ley de Hacienda de los Municipios del Estado de Querétaro, que los municipios percibirán el ingreso generado por este Impuesto, respecto de los predios ubicados dentro de su territorio.

12. De acuerdo a lo establecido por el numeral 33 de la Ley de Hacienda de los Municipios del Estado de Querétaro, menciona que las tablas de valores unitarios de suelo y construcciones serán el factor para el cálculo de la base gravable de este Impuesto, excepto en los casos previstos por el artículo 36 de la Ley en mención. Cuando entre el valor declarado por el contribuyente y el valor catastral exista una diferencia mayor al diez por ciento, se estará a lo dispuesto por la fracción III del artículo 51 de esta Ley





13. Que los artículos 48 fracciones I y II de la Ley Orgánica Municipal del Estado de Querétaro estipula que la dependencia encargada de las finanzas públicas, tendrá a su cargo la administración financiera y tributaria de la hacienda pública del Municipio y le corresponde elaborar y proponer al Presidente Municipal los proyectos de iniciativa de ley, reglamentos y demás disposiciones de carácter general que se requieran para el manejo de los asuntos financieros y tributarios del municipio, a efecto de darles el trámite que corresponda para su aprobación. Así como también, recaudar las contribuciones, productos y aprovechamientos que correspondan al Municipio.

14. Así mismo, los artículos 48 fracción XX de la Ley Orgánica Municipal del Estado de Querétaro y 18 fracción XIII del Reglamento Orgánico de la Administración Pública Municipal de Colón, Qro., establecen que es obligación del Secretario de Finanzas el coordinar los trabajos para la elaboración de las tablas de valores catastrales y someterlo ante el Ayuntamiento en el tiempo que señala la ley de la materia. Ejercer las funciones relativas al catastro municipal, en los términos que sean convenidas con el Poder Ejecutivo del Estado.

15. Que con fecha 16 de octubre de 2024 se recibió en la Secretaría del Ayuntamiento, el oficio SF/061/2024, signado por el C.P., P.C.A.C.G. Armando Morales Olvera, Secretario de Finanzas, a través del cual manifiesta que en continuidad al oficio número SF/SPFI/OD/04923/2024 OCAT0824-55, suscrito por la Dirección de Catastro de la Secretaría de Planeación y Finanzas del poder Ejecutivo del Estado de Querétaro, remite el ante proyecto de Valores Unitarios de Suelo y Construcciones del Municipio de Colón, Qro., para el Ejercicio Fiscal 2025, en consecuencia remite el proyecto de Tablas de Valores Unitarios de Suelo y Construcciones del Municipio de Colón, Qro., para el Ejercicio Fiscal 2025, para que sea puesta a consideración de la Comisión de Hacienda, Patrimonio y Cuenta Pública y, en su caso, aprobación del H. Ayuntamiento para que siendo aprobada por dicho Órgano Colegiado, pueda ser enviada a la LXI Legislatura del Estado de Querétaro, propuesta que se describe en los términos del documento que en forma anexa se agrega al presente formando parte integral de este Acuerdo, la cual está compuesta de manera siguiente:

1. Proyecto, Tablas de Valores Unitarios de Construcción 2025, Municipio de Colón, Qro.
2. Proyecto, Tablas de Valores Unitarios de Suelo para Predios Rústicos 2025, Valor Unitario por Hectárea base, Municipio de Colón, Qro.
3. Proyecto, Tabla de Valores Unitarios de Suelo para Predios Urbanos 2025, Municipio de Colón, Qro.





4. Lineamientos para la asignación del valor unitario de suelo a un predio urbano.
5. Lineamientos para la clasificación de las construcciones.
6. Lineamientos para la calificación del estado de conservación de las construcciones.
7. Descripción de tipos de construcción.

Formándose para tal efecto, en la Dirección de Asuntos de Cabildo de la Secretaría del Ayuntamiento el expediente número **CHPCP/018/DAC/2024**.

16. Con fundamento en lo dispuesto en el numeral 26 fracción II del Reglamento Interior del Ayuntamiento del Municipio de Colón, Qro., la Secretaría del Ayuntamiento remitió mediante oficio MCQ/SAY/DAC/2024/0256, de fecha 16 de octubre del 2024, el expediente referido a la Comisión de Hacienda, Patrimonio y Cuenta Pública, para su estudio y consideración.

17. De conformidad con lo dispuesto en los artículos 38 fracción II de la Ley Orgánica Municipal del Estado de Querétaro, la Comisión de Hacienda, Patrimonio y Cuenta Pública es competentes para conocer del presente asunto y una vez reunida, sus integrantes dictaminaron que, una vez realizado el análisis correspondiente y tomando en cuenta la naturaleza del asunto que les ocupa, en uso de las facultades que le asisten se considera viable la autorización de la propuesta de las Tablas de Valores Unitarios de Suelo y Construcciones del Municipio de Colón, Qro., para el Ejercicio Fiscal 2025.

Por lo anterior, el Honorable Ayuntamiento del Municipio de Colón, Querétaro aprobó en el punto 5, apartado II, inciso 2) del Orden del Día, por Unanimidad de votos de sus integrantes, el siguiente:

ACUERDO

PRIMERO. Se aprueba la propuesta de las Tablas de Valores Unitarios de Suelo y Construcciones del Municipio de Colón, Qro., para el Ejercicio Fiscal 2025, en los términos del considerando 15 así como del Anexo Único, el cual forma parte integral del mismo.

SEGUNDO. De conformidad con lo dispuesto en el artículo 115 fracción IV de la Constitución Política de los Estados Unidos Mexicanos, en concordancia con el artículo 36 de la Ley para el Manejo de los Recursos Públicos del Estado de Querétaro y 30 fracción XXVIII de la Ley Orgánica Municipal del Estado de Querétaro, se autoriza la remisión de las Tablas de Valores Unitarios de Suelo y Construcciones del Municipio de Colón, Qro., para el Ejercicio Fiscal 2025, a la LXI





Legislatura del Estado de Querétaro, para los efectos legales y administrativos a que haya lugar; instruyéndose al Titular de la Secretaría del Ayuntamiento del Municipio de Colón, Qro., a efecto de que remita las constancias a la Presidencia de la Mesa Directiva de la LXI Legislatura del Estado de Querétaro en los términos del artículo 15 fracción II del Reglamento Orgánico de la Administración Pública Municipal de Colón, Qro.

TRANSITORIOS

PRIMERO. De conformidad con lo dispuesto en los artículos 30 penúltimo párrafo, 180 y 181 de la Ley Orgánica Municipal del Estado de Querétaro se instruye la publicación del presente Acuerdo por una sola ocasión en la Gaceta Municipal de Colón Qro., "La Raza", en la inteligencia que dicha publicación en términos de lo dispuesto por el artículo 21 del Código Fiscal del Estado de Querétaro, se encuentra exenta de pago de los derechos que se generen con motivo de la misma.

SEGUNDO. El presente Acuerdo surtirá sus efectos a partir de su aprobación.

TERCERO. Se instruye a la Secretaría de Finanzas a fin de llevar a cabo el debido seguimiento y cumplimiento del presente acuerdo en los términos plasmados en el presente instrumento.

CUARTO. Se instruye a la Secretario del H. Ayuntamiento para en términos de lo dispuesto en el artículo 13 fracción XI del Reglamento Interior del Ayuntamiento del Municipio de Colón, Qro, dé a conocer el presente Acuerdo a los titulares de la Secretaría de Finanzas del Municipio de Colón, a la Dirección de Catastro de la Secretaría Finanzas del Poder Ejecutivo del Estado de Querétaro y a la Secretaría de la Contraloría del Municipio de Colón.



ANEXO ÚNICO

COLÓN
ADMINISTRACIÓN 2024-2027



4

PROYECTO
TABLAS DE VALORES UNITARIOS DE CONSTRUCCIÓN 2025
MUNICIPIO DE COLÓN, QRO.

TIPO	DESCRIPCIÓN	VALOR CATASTRAL UNITARIO (\$/m2)
0501	RUDIMENTARIO PROVISIONAL	\$ 800
0502	INDUSTRIAL ECONÓMICO	\$ 1,700
0503	INDUSTRIAL ECONÓMICO MEDIANO	\$ 3,560
0504	INDUSTRIAL MEDIANO	\$ 5,420
0505	INDUSTRIAL MEDIANO CALIDAD	\$ 6,770
0506	INDUSTRIAL CALIDAD	\$ 8,120
0507	INDUSTRIAL CALIDAD LUJO	\$ 9,780
0508	INDUSTRIAL LUJO	\$ 11,430
0509	ANTIGUO TÍPICO	\$ 2,220
0510	ANTIGUO TÍPICO COMÚN	\$ 2,970
0511	ANTIGUO COMÚN	\$ 3,720
0512	ANTIGUO COMÚN NOTABLE	\$ 5,890
0513	ANTIGUO NOTABLE	\$ 8,040
0514	ANTIGUO NOTABLE RELEVANTE	\$ 11,760
0515	ANTIGUO RELEVANTE	\$ 15,480
0516	MODERNO ECONÓMICO	\$ 3,090
0517	MODERNO ECONÓMICO MEDIANO	\$ 5,360
0518	MODERNO MEDIANO	\$ 7,620
0519	MODERNO MEDIANO CALIDAD	\$ 9,870
0520	MODERNO CALIDAD	\$ 12,120
0521	MODERNO CALIDAD LUJO	\$ 14,240
0522	MODERNO LUJO	\$ 16,350
0523	ALBERCA	\$ 7,420
0524	CANCHA DEPORTIVA	\$ 1,730



PROYECTO

TABLAS DE VALORES UNITARIOS DE SUELO PARA PREDIOS RÚSTICOS 2025
VALOR UNITARIO POR HECTÁREA BASE
MUNICIPIO DE COLÓN, QRO.

MUNICIPIO	DESCRIPCIÓN	PROPUESTA VALOR CATASTRAL UNITARIO (\$/ha)
05	COLÓN	\$ 720,000




5

PROYECTO

TABLA DE VALORES UNITARIOS DE SUELO PARA PREDIOS URBANOS 2025


MUNICIPIO DE COLÓN, QRO.

SECTOR	VIALIDAD O ZONA	TRAMO DE VIALIDAD		VALOR CATASTRAL UNITARIO (\$/m2)
		DE LA VIALIDAD	HASTA LA VIALIDAD	
050100101	AGUASCALIENTES	AQUILES SERDÁN	ZACATECAS	\$ 900.00
050100101	ÁLVARO OBREGÓN	AQUILES SERDÁN	FRANCISCO I. MADERO	\$ 1,070.00
050100101	ÁLVARO OBREGÓN	FRANCISCO I. MADERO	VENUSTIANO CARRANZA	\$ 1,070.00
050100101	ÁLVARO OBREGÓN	VENUSTIANO CARRANZA	LÍMITE URBANO	\$ 620.00
050100101	AMADO PANIAGUA	FRANCISCO I. MADERO	RÍO COLÓN	\$ 720.00
050100101	AMADO PANIAGUA	RÍO COLÓN	COAHUILA	\$ 720.00
050100101	ANDADOR DE LOS DOLORES	TODA	TODA	\$ 720.00
050100101	ANDADOR MICHOACÁN	TODA	TODA	\$ 720.00
050100101	ANTIGUA SALIDA A LOS QUIOTES	TODA	TODA	\$ 450.00
050100101	AQUILES SERDÁN	FRANCISCO I. MADERO	SANTA MARÍA	\$ 720.00
050100101	AQUILES SERDÁN	JARDÍN HÉROES DE LA REVOLUCIÓN	FRANCISCO I. MADERO	\$ 1,260.00
050100101	AQUILES SERDÁN	SANTA MARÍA	LÍMITE URBANO	\$ 360.00
050100101	AV. CONSTITUYENTES	COAHUILA	LIBRAMIENTO A TOLIMÁN	\$ 540.00
050100101	AV. CONSTITUYENTES	FRANCISCO I. MADERO	COAHUILA	\$ 720.00
050100101	AV. CONSTITUYENTES	LIBRAMIENTO A TOLIMÁN	LÍMITE DEL SECTOR	\$ 360.00
050100101	CALLEJÓN DE LAS CEFERINAS	EMILIO RABAZA	FELIPE ÁNGELES	\$ 540.00
050100101	CALLEJÓN DE LAS CEFERINAS	VENUSTIANO CARRANZA	EMILIO RABAZA	\$ 540.00
050100101	CALLEJÓN DE LOS DON JUANES	TODA	TODA	\$ 620.00
050100101	CALLEJÓN DE LOS LAUREANOS	TODA	TODA	\$ 620.00
050100101	CALLEJÓN DE LOS LAURELES	TODA	TODA	\$ 620.00
050100101	CALLEJÓN DE LOS OLIVOS	TODA	TODA	\$ 540.00
050100101	CALLEJÓN DEL MORAL	CARRETERA ESTATAL 110	LÍMITE URBANO	\$ 450.00
050100101	CALLEJÓN DEL MORAL	PUEBLA	CARRETERA ESTATAL 110	\$ 540.00
050100101	CALLEJÓN DEL SALITRE	TODA	TODA	\$ 450.00
050100101	CALLEJÓN DEL SALTO	TODA	TODA	\$ 360.00
050100101	CARLOS ROVIROSA	TODA	TODA	\$ 720.00
050100101	CHIHUAHUA	CARRETERA ESTATAL 110	LÍMITE URBANO	\$ 540.00
050100101	CHIHUAHUA	JARDÍN HÉROES DE LA REVOLUCIÓN	CARRETERA ESTATAL 110	\$ 720.00
050100101	COAHUILA	AQUILES SERDÁN	PUEBLA	\$ 1,530.00
050100101	COAHUILA	PUEBLA	AV. CONSTITUYENTES	\$ 900.00
050100101	COMERCIANTES	TODA	TODA	\$ 900.00
050100101	DE LA UNIDAD DEPORTIVA	TODA	TODA	\$ 540.00
050100101	DEL RÍO COLÓN	TODA	TODA	\$ 540.00
050100101	DEL SALITRILLO	TODA	TODA	\$ 540.00
050100101	DIF	TODA	TODA	\$ 540.00
050100101	DURANGO	TODA	TODA	\$ 720.00
050100101	EL MIRADOR	TODA	TODA	\$ 360.00
050100101	EMILIANO ZAPATA	FELIPE ÁNGELES	FRANCISCO VILLA	\$ 540.00
050100101	EMILIANO ZAPATA	FRANCISCO VILLA	LÍMITE URBANO	\$ 360.00
050100101	EMILIANO ZAPATA	RÍO COLÓN	VENUSTIANO CARRANZA	\$ 900.00
050100101	EMILIANO ZAPATA	VENUSTIANO CARRANZA	FELIPE ÁNGELES	\$ 720.00
050100101	EMILIO RABAZA	TODA	TODA	\$ 450.00
050100101	EMILIO RABAZA	VENUSTIANO CARRANZA	PLAZA EMILIO CARRANZA	\$ 1,180.00
050100101	FELIPE ÁNGELES	TODA	TODA	\$ 720.00
050100101	BERNANDO DE TAPIA	TODA	TODA	\$ 540.00
050100101	FRANCISCO I. MADERO	TODA	TODA	\$ 1,350.00



PROYECTO
TABLA DE VALORES UNITARIOS DE SUELO PARA PREDIOS URBANOS 2025
MUNICIPIO DE COLÓN, QRO.

SECTOR	VIALIDAD O ZONA	TRAMO DE VIALIDAD		VALOR CATASTRAL UNITARIO (\$/m2)
		DE LA VIALIDAD	HASTA LA VIALIDAD	
050100101	FRANCISCO VILLA	TODA	TODA	\$ 540.00
050100101	FUNDADORES	TODA	TODA	\$ 720.00
050100101	GUANAJUATO	TODA	TODA	\$ 900.00
050100101	HIDALGO	TODA	TODA	\$ 720.00
050100101	JACINTO VALERO	TODA	TODA	\$ 720.00
050100101	JOSÉ MA. GARZA	TODA	TODA	\$ 720.00
050100101	JOSÉ MA. PINO SUÁREZ	FRANCISCO I. MADERO	VENUSTIANO CARRANZA	\$ 720.00
050100101	JOSÉ MA. PINO SUÁREZ	VENUSTIANO CARRANZA	LÍMITE URBANO	\$ 540.00
050100101	LA CANOA	TODA	TODA	\$ 540.00
050100101	LA HERRADURA COL.	ASENTAMIENTO REGULARIZADO	TODA	\$ 540.00
050100101	LIBRAMIENTO A TOLIMÁN	PREDIOS CON SUPERFICIE MAYOR A 10,000 M2	TODOS	\$ 160.00
050100101	LIBRAMIENTO A TOLIMÁN	TODA	TODA	\$ 360.00
050100101	MANUEL GUTIÉRREZ NÁJERA	TODA	TODA	\$ 540.00
050100101	MICHOACÁN	TODA	TODA	\$ 900.00
050100101	NUEVA	TODA	TODA	\$ 620.00
050100101	OTROS BARRIOS PEÑUELAS	Y DEMÁS CALLES	RESTO	\$ 360.00
050100101	PLAZA EMILIO CARRANZA	TODA	TODA	\$ 1,300.00
050100101	PLAZA HÉROES DE LA REVOLUCIÓN	TODA	TODA	\$ 1,260.00
050100101	PRIV. BUENOS AIRES	TODA	TODA	\$ 720.00
050100101	PRIV. COHAUILA	TODA	TODA	\$ 720.00
050100101	PRIV. DE LOS QUIOTES	TODA	TODA	\$ 450.00
050100101	PRIV. DEL MONASTERIO	TODA	TODA	\$ 540.00
050100101	PUEBLA	COAHUILA	GUANAJUATO	\$ 990.00
050100101	PUEBLA	GUANAJUATO	LÍMITE URBANO	\$ 720.00
050100101	RÍO BLANCO	TODA	TODA	\$ 450.00
050100101	RÍO BRAVO	TODA	TODA	\$ 450.00
050100101	RÍO LERMA	TODA	TODA	\$ 450.00
050100101	SALIDA AL SAUZ	TODA	TODA	\$ 450.00
050100101	SALVADOR DÍAZ MIRÓN	TODA	TODA	\$ 990.00
050100101	SAN LUIS POTOSÍ	GUANAJUATO	LIBRAMIENTO A TOLIMÁN	\$ 540.00
050100101	SAN LUIS POTOSÍ	YUCATÁN	GUANAJUATO	\$ 810.00
050100101	SANTA MARÍA	TODA	TODA	\$ 620.00
050100101	SONORA	TODA	TODA	\$ 1,260.00
050100101	VENUSTIANO CARRANZA	ÁLVARO OBREGÓN	EMILIANO ZAPATA	\$ 1,170.00
050100101	VENUSTIANO CARRANZA	EMILIANO ZAPATA	LÍMITE URBANO	\$ 470.00
050100101	VERACRUZ	TODA	TODA	\$ 620.00
050100101	VILLA DE COLÓN	EJIDO VILLA DE COLÓN	SOLARES URBANOS FRENTE A CARRETERA ESTATAL 510	\$ 210.00
050100101	VILLA DE COLÓN	EJIDO VILLA DE COLÓN	SOLARES URBANOS-RESTO	\$ 115.00
050100101	YUCATÁN	TODA	TODA	\$ 900.00
050100101	ZACATECAS	TODA	TODA	\$ 900.00
050100102	LOS NARANJOS FRACC.	TODA	TODA	\$ 900.00
050100102	TIERRA Y LIBERTAD FRACC.	TODA	TODA	\$ 900.00
050100101	LA CARBONERA	EJIDO LA CARBONERA	SOLARES URBANOS	\$ 90.00
050100101	EL CARRIZAL	TODA	TODA	\$ 80.00
050100101	EL CARRIZAL	EJIDO EL CARRIZAL	SOLARES URBANOS	\$ 80.00
050100101	EL LINDERO	TODA	TODA	\$ 150.00



6

PROYECTO

TABLA DE VALORES UNITARIOS DE SUELO PARA PREDIOS URBANOS 2025

MUNICIPIO DE COLÓN, QRO.

SECTOR	VIALIDAD O ZONA	TRAMO DE VIALIDAD		VALOR CATASTRAL UNITARIO (\$/m2)
		DE LA VIALIDAD	HASTA LA VIALIDAD	
050102701	VILLA DE COLÓN	EJIDO EL LINDERO	SOLARES URBANOS	\$ 260.00
050102701	VIVEROS COL.	ASENTAMIENTO REGULARIZADO	TODO	\$ 260.00
050102702	EL LINDERO	CORETT	TODO	\$ 150.00
050102702	NUEVO RUMBO COL.	EL LINDERO CORETT ZONA 2	TODO	\$ 460.00
050102702	TIERRA Y LIBERTAD FRACC.	TODO	TODO	\$ 900.00
050102703	EL LINDERO	NUEVO RUMBO Y NUEVO PROGRESO	SOLARES URBANOS	\$ 150.00
050105101	LA PILA	EJIDO PEÑA COLORADA	SOLARES URBANOS	\$ 90.00
050105201	EL POLEO	FRENTE A CARRETERA ESTATAL 110	TODA	\$ 360.00
050105201	EL POLEO	TODO	RESTO	\$ 150.00
050105202	EL POLEO	EJIDO EL POLEO	SOLARES URBANOS	\$ 150.00
050105202	EL POLEO	FRENTE A CARRETERA ESTATAL 110	INFRAESTRUCTURA INCOMPLETA	\$ 160.00
050105202	EL POLEO	FRENTE A CARRETERA ESTATAL 110	TODA	\$ 360.00
050105201	EL POTRERO	EJIDO EL POTRERO	SOLARES URBANOS	\$ 150.00
050106201	CARRETERA ESTATAL 110	TODO	TODO	\$ 210.00
050106201	LOS QUIOTES	TODO	TODO	\$ 150.00
050106202	CARRETERA ESTATAL 110	TODO	TODO	\$ 210.00
050106202	CARRETERA ESTATAL 110	TODO	TODO	\$ 210.00
050106202	LOS QUIOTES	EJIDO LOS QUIOTES	SOLARES URBANOS	\$ 150.00
050106203	EL LEONCITO	EJIDO LOS QUIOTES	SOLARES URBANOS	\$ 150.00
050106401	EL SALITRE	TODO	TODO	\$ 150.00
050106402	EL SALITRE	TODO	TODO	\$ 150.00
050106501	SALITRERA	TODO	TODO	\$ 150.00
050106502	SALITRERA	EJIDO EL POLEO	SOLARES URBANOS	\$ 150.00
050107501	SANTA MARÍA DE GUADALUPE	EJIDO SANTA MARÍA DE GUADALUPE	SOLARES URBANOS	\$ 160.00
050107601	EL SAUCILLO	EJIDO EL SAUCILLO	SOLARES URBANOS	\$ 150.00
050109101	EL ZAMORANO	EJIDO EL ZAMORANO	SOLARES URBANOS	\$ 160.00
050110701	COLONOS FERROCARRILEROS	TODO	TODO	\$ 270.00
050110802	LOS JICOTES	TODO	TODO	\$ 90.00
050200201	CARRETERA ESTATAL 100	RESTO	TODO	\$ 820.00
050200201	CARRETERA ESTATAL 110	RESTO	TODO	\$ 450.00
050200201	COMPLEJO AJUCHITLÁN (POLÍGONO 2)	PREDIOS CON USO INDUSTRIAL	SIN INFRAESTRUCTURA	\$ 210.00
050200201	EJIDO AJUCHITLÁN Y EL ROSARIO	PARCELAS EN BREÑA ZONA 2	USOS NO RESTRINGIDOS	\$ 180.00
050200201	EJIDO AJUCHITLÁN Y EL ROSARIO	PARCELAS ZONA 1	FRENTE A CARRETERA ESTATAL 110	\$ 450.00
050200201	EJIDO AJUCHITLÁN Y EL ROSARIO	PARCELAS ZONA 2	FRENTE A CARRETERA ESTATAL 100	\$ 820.00
050200201	EJIDO AJUCHITLÁN Y EL ROSARIO	PARCELAS ZONA 2	FRENTE A CARRETERA ESTATAL 110	\$ 470.00
050200201	EJIDO AJUCHITLÁN Y EL ROSARIO	SOLARES URBANOS ZONA 1	FRENTE A CARRETERA ESTATAL 110	\$ 770.00
050200201	EJIDO AJUCHITLÁN Y EL ROSARIO	SOLARES URBANOS ZONA 1	RESTO	\$ 450.00
050200201	EJIDO AJUCHITLÁN Y EL ROSARIO	SOLARES URBANOS ZONA 2	CON INFRAESTRUCTURA	\$ 360.00
050200201	EJIDO AJUCHITLÁN Y EL ROSARIO	SOLARES URBANOS ZONA 2	INFRAESTRUCTURA INCOMPLETA	\$ 160.00
050200202	AGROPARK COND.	TODO	TODO	\$ 888.00
050200203	AJUCHITLÁN	FRENTE A CARRETERA ESTATAL 110	TODOS	\$ 690.00
050200203	AJUCHITLÁN	RESTO	TODO	\$ 330.00
050200203	GALLO	RESTO	TODO	\$ 240.00
050200203	GALLO	RESTO	TODO	\$ 240.00
050200203	CARRETERA ESTATAL 100	TODA	TODA	\$ 270.00



PROYECTO

TABLA DE VALORES UNITARIOS DE SUELO PARA PREDIOS URBANOS 2025 MUNICIPIO DE COLÓN, QRO.

SECTOR	VIALIDAD O ZONA	TRAMO DE VIALIDAD		VALOR CATASTRAL UNITARIO (\$/m2)
		DE LA VIALIDAD	HASTA LA VIALIDAD	
050202303	PALO SECO	EJIDO EL GALLO	SOLARES URBANOS	\$ 240.00
050202304	EJIDO PALO SECO	PARCELAS	FRENTE A CARRETERA ESTATAL 100	\$ 250.00
050202304	PALO SECO	EJIDO PALO SECO	SOLARES URBANOS	\$ 240.00
050202304	PALO SECO	FRENTE A CARRETERA ESTATAL 100	SOLARES URBANOS	\$ 260.00
050202305	EL GALLO	EJIDO EL GALLO	SOLARES URBANOS	\$ 80.00
050207101	SAN MARTÍN	FRENTE A CARRETERA ESTATAL 100	TODOS	\$ 540.00
050207101	SAN MARTÍN	FRENTE A CARRETERA ESTATAL 130	TODO	\$ 540.00
050207101	SAN MARTÍN	PREDIOS CON SUPERFICIE MAYOR A 9,500 M2	TODOS	\$ 160.00
050207101	SAN MARTÍN	TODO	TODO	\$ 450.00
050207102	EJIDO SAN MARTÍN	PARCELAS	FRENTE A CARRETERA ESTATAL 100	\$ 540.00
050207102	EJIDO SAN MARTÍN	PARCELAS	FRENTE A CARRETERA ESTATAL 130	\$ 540.00
050207102	EJIDO SAN MARTÍN	SOLARES URBANOS ZONA 01	TODOS	\$ 450.00
050207102	EJIDO SAN MARTÍN	SOLARES URBANOS ZONA 02	INFRAESTRUCTURA QUE CONSTA DE DOS O MÁS SISTEMAS O REDES	\$ 360.00
050207102	EJIDO SAN MARTÍN	SOLARES URBANOS ZONA 02	INFRAESTRUCTURA QUE CONSTA DE MENOS DE DOS SISTEMAS O REDES	\$ 300.00
050207102	EJIDO SAN MARTÍN	SOLARES URBANOS ZONAS 03 Y 04	FRENTE A CARRETERA ESTATAL 100	\$ 580.00
050207102	EJIDO SAN MARTÍN	SOLARES URBANOS ZONAS 03 Y 04	INFRAESTRUCTURA INCOMPLETA	\$ 160.00
050207102	EJIDO SAN MARTÍN	SOLARES URBANOS ZONAS 03 Y 04	RESTO	\$ 360.00
050301801	LA ESPERANZA	TODA	TODA	\$ 450.00
050301802	CARRETERA ESTATAL 100	TODA	TODA	\$ 540.00
050301802	LA ESPERANZA	RESTO	TODA	\$ 450.00
050301803	CARRETERA ESTATAL 100	TODA	TODA	\$ 540.00
050301803	EJIDO LA ESPERANZA	PARCELAS	USO EDUCATIVO PRIVADO (U. ARKANSAS)	\$ 390.00
050301803	EJIDO LA ESPERANZA	PARCELAS EN BREÑA	USOS NO RESTRINGIDOS	\$ 450.00
050301803	LA ESPERANZA	EJIDO LA ESPERANZA	SOLARES URBANOS ZONA 7	\$ 450.00
050302201	AEROPUERTO INTERCONTINENTAL	SUPERFICIE DE MÁS DE 650 HAS.	TODA	\$ 2,002.00
050302201	EJIDO VIBORILLAS	PARCELAS EN BREÑA	USOS NO RESTRINGIDOS	\$ 430.00
050302201	EL POTRERO GRANDE DE GALERAS COL.	ASENTAMIENTO REGULARIZADO	FRENTE A CARRETERA ESTATAL 200	\$ 690.00
050302201	EL POTRERO GRANDE DE GALERAS COL.	ASENTAMIENTO REGULARIZADO	RESTO	\$ 620.00
050302201	EX HACIENDA GALERAS	MACRO-PREDIOS EN BREÑA	USO COMERCIAL Y SERVICIOS	\$ 460.00
050302201	GALERAS	FRENTE A CARRETERA ESTATAL 100	USOS URBANOS	\$ 620.00
050302201	GALERAS	FRENTE A CARRETERA ESTATAL 200	USOS URBANOS	\$ 690.00
050302201	GALERAS	RESTO	TODA	\$ 460.00
050302201	PARQUE INDUSTRIAL AEROTECH FRACC.	TODA	TODA	\$ 2,002.00
050302201	VESTA PARK QUERÉTARO FRACC.	TODA	TODA	\$ 1,792.00
050302201	ZULU AEROPARK FRACC.	LOTES DE COMERCIO Y SERVICIOS	TODOS	\$ 3,000.00
050302201	ZULU AEROPARK FRACC.	LOTES INDUSTRIALES	TODOS	\$ 1,950.00
050302201	LA PALMA	TODA	TODA	\$ 150.00
050302201	EJIDO GALERAS	PARCELAS EN BREÑA	USOS NO RESTRINGIDOS	\$ 190.00
050302201	LA NALES	EJIDO GALERAS	SOLARES URBANOS	\$ 190.00
050302201	LA NALES	FRENTE A CARRETERA ESTATAL 100	TODA	\$ 550.00




7

PROYECTO

TABLA DE VALORES UNITARIOS DE SUELO PARA PREDIOS URBANOS 2025

MUNICIPIO DE COLÓN, QRO.

SECTOR	VIALIDAD O ZONA	TRAMO DE VIALIDAD		VALOR CATASTRAL UNITARIO (\$/m2)
		DE LA VIALIDAD	HASTA LA VIALIDAD	
050304801	LA PEÑUELA	FUNDO LEGAL	TODO	\$ 450.00
050304802	LA PEÑUELA	EJIDO LA PEÑUELA	SOLARES URBANOS	\$ 450.00
050304803	EX HACIENDA SAN JOSÉ DE LA PEÑUELA	MACRO-PREDIOS EN BREÑA	TODOS	\$ 160.00
050308401	EJIDO EL BLANCO	PARCELAS	FRENTE A CARRETERA ESTATAL 100	\$ 550.00
050308401	TIERRA DURA	EJIDO EL BLANCO	SOLARES URBANOS	\$ 360.00
050308701	CARRETERA ESTATAL 100	TODA	TODA	\$ 640.00
050308701	URECHO	INFRAESTRUCTURA INCOMPLETA	RESTO	\$ 160.00
050308701	URECHO	RESTO	TODO	\$ 190.00
050308901	CARRETERA ESTATAL 100	TODA	TODA	\$ 690.00
050308901	EJIDO VIBORILLAS	PARCELAS EN BREÑA	USOS NO RESTRINGIDOS	\$ 160.00
050308901	VIBORILLAS	RESTO	TODO	\$ 450.00
050310601	LA PONDEROSA	TODA	TODO	\$ 450.00
050400601	EJIDO EL BLANCO SEGUNDO	PARCELAS	FRENTE A CARRETERA ESTATAL 200	\$ 390.00
050400601	EL BLANCO	EJIDO EL BLANCO	SOLARES URBANOS	\$ 230.00
050400601	EX HACIENDA EL BLANCO	MACRO-PREDIOS	FRENTE A CARRETERA ESTATAL 200	\$ 390.00
050401101	LAS CENIZAS	EJIDO EL BLANCO	SOLARES URBANOS	\$ 90.00
050402001	EL ESTANCO	TODO	TODO	\$ 220.00
050403101	MÉXICO LINDO	TODO	TODO	\$ 190.00
050406101	NOVOTECH AEROPUERTO FRACC.	TODO	TODO	\$ 2,599.00
050406101	PURÍSIMA DE CUBOS	FRENTE A CARRETERA ESTATAL 200	TODO	\$ 390.00
050406101	PURÍSIMA DE CUBOS	RESTO	TODO	\$ 270.00
050406701	SAN FRANCISCO	TODO	TODO	\$ 150.00
050406801	AMPLIACIÓN SAN ILDEFONSO COL.	ASENTAMIENTO REGULARIZADO	TODO	\$ 160.00
050406801	PARQUE INDUSTRIAL AEROPUERTO COND.	LOTES DE HASTA 7,000 M2	TODOS	\$ 2,379.00
050406801	PARQUE INDUSTRIAL AEROPUERTO COND.	LOTES DE MÁS DE 20,000 M2	TODOS	\$ 1,599.00
050406801	PARQUE INDUSTRIAL AEROPUERTO COND.	LOTES DE MÁS DE 7,000 M2	HASTA 20,000 M2	\$ 1,807.00
050406801	SAN ILDEFONSO	CON FRENTE A LATERAL DEL PUENTE	CARRETERA ESTATAL 100	\$ 260.00
050406801	SAN ILDEFONSO	EJIDO SAN ILDEFONSO	SOLARES URBANOS	\$ 160.00
050406801	SAN ILDEFONSO	FRENTE A CARRETERA ESTATAL 100	TODOS	\$ 690.00
050406801	SAN ILDEFONSO	PARCELAS	RESTO	\$ 160.00
050407201	SAN VICENTE EL ALTO	TODO	TODO	\$ 360.00
050407301	SAN VICENTE EL BAJO	TODO	TODO	\$ 360.00
050408001	CAMINO A SANTA MARÍA NATIVITAS	TODO	TODO	\$ 150.00
050408001	SANTA MARÍA NATIVITAS	TODO	TODO	\$ 150.00
050500501	CARRETERA ESTATAL 100	TODA	TODA	\$ 690.00
050500501	CARRETERA ESTATAL 130	TODA	TODA	\$ 690.00
050500501	EJIDO AJUCHITLÁN Y EL ROSARIO	PARCELAS EN BREÑA	USOS NO RESTRINGIDOS	\$ 160.00
050500501	EJIDO SAN MARTÍN	PARCELAS EN BREÑA	USOS NO RESTRINGIDOS	\$ 160.00
050500501	LOS BERNITOS	EJIDO SANTA ROSA	SOLARES URBANOS	\$ 190.00
050500501	SANTA ROSA DE LIMA	TODO	TODO	\$ 190.00
050500501	SANTA ROSA DE LIMA	TODO	TODO	\$ 190.00
050500501	SANTA ROSA FINCA	EJIDO SANTA ROSA	SOLARES URBANOS	\$ 190.00



PROYECTO

TABLA DE VALORES UNITARIOS DE SUELO PARA PREDIOS URBANOS 2025 MUNICIPIO DE COLÓN, QRO.

SECTOR	VIALIDAD O ZONA	TRAMO DE VIALIDAD		VALOR CATASTRAL UNITARIO (\$/m2)
		DE LA VIALIDAD	HASTA LA VIALIDAD	
050600401	LOS ÁLAMOS	EJIDO LOS ÁLAMOS	SOLARES URBANOS	\$ 150.00
050601401	EL COYOTE	EJIDO EL COYOTE	SOLARES URBANOS	\$ 160.00
050601701	CALABAZAS	EJIDO PATRIA	SOLARES URBANOS	\$ 90.00
050602101	FUENTEÑO	EJIDO EL POTRERO	SOLARES URBANOS	\$ 70.00
050602401	EL CILGUERO (PUEBLO NUEVO)	EJIDO EL POTRERO	SOLARES URBANOS	\$ 70.00
050604701	PEÑA BLANCA	EJIDO EL POTRERO	SOLARES URBANOS	\$ 70.00
050605001	PIEDRAS NEGRAS	EJIDO PIEDRAS NEGRAS	SOLARES URBANOS	\$ 115.00
050605801	PUERTO DE SAN ANTONIO	TODOS	TODOS	\$ 150.00
050605901	PUERTO DEL COYOTE	TODOS	TODOS	\$ 160.00
050608201	TANQUECITOS	EJIDO LOS TRIGOS	SOLARES URBANOS	\$ 70.00
050608501	LOS TRIGOS	EJIDO LOS TRIGOS	SOLARES URBANOS	\$ 80.00
050608901	EL LEONCITO	EJIDO EL POTRERO	SOLARES URBANOS	\$ 70.00
050703501	NOGALES	EJIDO NOGALES	SOLARES URBANOS	\$ 160.00
050704901	PEÑA COLORADA	EJIDO PEÑA COLORADA (A)	SOLARES URBANOS	\$ 115.00
050705601	PUERTA DE ENMEDIO	EJIDO PUERTA DE ENMEDIO	SOLARES URBANOS	\$ 115.00
050705601	PUERTA DE ENMEDIO	EJIDO PUERTA DEL MEZOTE	SOLARES URBANOS	\$ 115.00
050709001	VISTA HERMOSA	EJIDO PUERTA DEL MEZOTE	SOLARES URBANOS	\$ 115.00
050709201	LA ZORRA	EJIDO LA ZORRA	SOLARES URBANOS	\$ 90.00
050710001	PUERTA DEL MEZOTE	EJIDO PUERTA DEL MEZOTE	SOLARES URBANOS	\$ 115.00
059999999	OTRAS LOCALIDADES	CON INFRAESTRUCTURA	TODAS	\$ 190.00
059999999	OTRAS LOCALIDADES	INFRAESTRUCTURA INCOMPLETA	TODAS	\$ 160.00



LINEAMIENTOS PARA LA ASIGNACIÓN DEL VALOR UNITARIO DE SUELO A UN PREDIO URBANO

Clave de sector catastral

Los primeros nueve dígitos de la clave catastral asignada a un predio constituyen la clave del sector catastral de ubicación, siendo un identificador semi-geográfico de ubicación en las localidades urbanas.

La clave de sector catastral se integra de la siguiente manera, en orden secuencial:

- Primeros dos dígitos: constituye la clave de municipio
- Primeros cuatro dígitos: constituye la clave de la micro-región
- Primeros siete dígitos: constituye la clave de la localidad
- Primeros nueve dígitos: constituye la clave de sector

Los sectores catastrales constituyen polígonos que además de continuidad topográfica, agrupan predios con características homogéneas respecto a su ubicación geográfica.

Estructura de la tabla de valores unitarios de suelo urbano:

- La **primera columna** denominada "Sector", contiene el sector catastral de ubicación del predio.
- La **segunda columna** denominada "Vialidad o Zona", contiene el nombre de una vialidad (avenida, calle, boulevard, carretera, camino, etcétera), zona, asentamiento humano (colonia, barrio, fraccionamiento, condominio, etapa, desarrollo inmobiliario, etcétera), ejido, comunidad o localidad.
- La **tercera columna** denominada "Tramo de vialidad – De", contiene una primera característica que delimita la aplicación del valor unitario de suelo:
 - En el caso de un tramo de vialidad (avenida, calle, boulevard, carretera, camino, etcétera), establece:
 - La intersección o esquina de inicio de aplicación del valor unitario, o
 - Que aplica a **Toda** la vialidad dentro del sector.
 - En el caso de una zona, asentamiento humano (colonia, barrio, fraccionamiento, condominio, etapa, desarrollo inmobiliario, etcétera), ejido, comunidad o localidad, puede establecer:
 - **Todo o toda:** Aplica a todos los predios ubicados en la zona, asentamiento humano, ejido, comunidad o localidad, pero dentro del sector catastral de referencia.
 - **Alguna característica del predio** que es determinante en su valoración, tales como:



8

3

- **Superficie** de terreno: la superficie inicial de terreno del rango de aplicabilidad del valor unitario de suelo.
- **Uso de suelo** real o potencial: el uso de suelo señalado en los planes de ordenamiento territorial (habitacional, industrial, comercial, mixto, etcétera) o el uso de suelo que se está aplicando al predio.
- **Descripción del predio:** tales como parcela, solar urbano, macrolote, macro-predio, unidad privativa, área privativa, etcétera.
- **Frente:** el predio tiene frente a una vialidad específica, a una zona de características panorámicas, como un lago, campo de golf, zona arbolada, *fairway*, mirador, etcétera.
- **Infraestructura:** en referencia a la infraestructura con que puede contar el predio, infraestructura completa, infraestructura incompleta o en breña.
- **Ubicación** dentro de la zona, asentamiento humano, ejido, comunidad o localidad; puede referirse a la fase, sección, etapa o zona; en su caso puede referirse a la sección o zona por la denominación de la institución u organismo que realizó la regularización o la ejecutó (CORETT, INSUS, COMEVI, INFONAVIT, INDECO, IVEQ, RAN [o el programa PROCEDE], etcétera).
- **Resto:** Aplica a los predios que no se encuentran ubicados con frente a una vialidad o tramo de vialidad especificado en el mismo sector catastral o aquellos que no cuentan con una característica específica o una ubicación específica en el mismo sector catastral, es decir, es de aplicación residual en la zona, asentamiento humano, ejido, comunidad o localidad de ubicación del predio.
- La **cuarta columna** denominada "Tramo de vialidad – Hasta", contiene una segunda característica que delimita la aplicación del valor unitario de suelo:
 - En el caso de un tramo de vialidad (avenida, calle, boulevard, carretera, camino, etcétera), establece:
 - La intersección o esquina de finalización de aplicación del valor unitario, o
 - Que aplica a **Toda** la vialidad dentro del sector.
 - En el caso de una zona, asentamiento humano (colonia, barrio, fraccionamiento, condominio, etapa, desarrollo inmobiliario, etcétera), ejido, comunidad o localidad, puede establecer:
 - **Todo o toda:** Aplica a todos los predios ubicados en la zona, asentamiento humano, ejido, comunidad o localidad, pero dentro del sector catastral de referencia.

SECRETARÍA F



- **Alguna característica del predio** que es determinante en su valoración, tales como:
 - **Superficie** de terreno: la superficie final de terreno del rango de aplicabilidad del valor unitario de suelo.
 - **Uso de suelo** real o potencial: el uso de suelo señalado en los planes de ordenamiento territorial (habitacional, industrial comercial, mixto, etcétera) o el uso de suelo que se está aplicando al predio.
 - **Descripción del predio**: tales como parcela, solar urbano, macrolote, macro-predio, unidad privativa, área privativa, etcétera.
 - **Frente**: el predio tiene frente a una vialidad específica, a una zona de características panorámicas, como un lago, campo de golf, zona arbolada, *fairway*, mirador, etcétera.
 - **Infraestructura**: en referencia a la infraestructura con que puede contar el predio, infraestructura completa, infraestructura incompleta o en breña.

- **Ubicación** dentro de la zona, asentamiento humano, ejido, comunidad o localidad: puede referirse a la fase, sección, etapa o zona; en su caso puede referirse a la sección o zona por la denominación de la institución u organismo que realizó la regularización o la ejecutó (CORETT, INSUS, COMEVI, INFONAVIT, INDECO, IVEQ, RAN [o el programa PROCEDE], etcétera).

- **Resto**: Aplica a los predios que no se encuentran ubicados con frente a una vialidad o tramo de vialidad especificado en el mismo sector catastral o aquellos que no cuentan con una característica específica o una ubicación específica en el mismo sector catastral, es decir, es de aplicación residual en la zona, asentamiento humano, ejido, comunidad o localidad de ubicación del predio.

- La **quinta columna** denominada "Valor unitario catastral 2025 (\$/m2)", contiene el valor unitario de suelo (por metro cuadrado de superficie) aplicable al predio. Este valor unitario de suelo, considera las características del predio de acuerdo a la descripción establecida en las columnas previas, principalmente la ubicación, en referencia al valor unitario de mercado.



7

Procedimiento de asignación del valor unitario de suelo:

1. Ubicar el sector catastral que le corresponda al predio (según los primeros nueve dígitos de su clave catastral).
2. Localizar en la tabla el grupo de valores unitarios que se apliquen en dicho sector catastral.
3. Determinar si el predio se ubica en una de las vialidades (avenidas, calles, boulevares, carreteras, caminos, etcétera) especificadas en la primera columna de los valores unitarios del sector, en este caso:
 - 3.1. Determinar el tramo de vialidad de ubicación (inicio del tramo en tercera columna y final del tramo en cuarta columna) que le corresponda al predio y asignar el valor unitario.
 - 3.2. Si el tramo aplicable es Todo – Todo o Toda - Toda, asignar el valor unitario correspondiente.
4. Si el predio no está ubicado en una vialidad (avenida, calle, boulevard, carretera, camino, etcétera) especificada, se determina la zona, asentamiento humano (colonia, barrio, fraccionamiento, condominio, etapa, desarrollo inmobiliario, etcétera), ejido, comunidad o localidad de ubicación del predio:
 - 4.1. Si la zona, asentamiento humano, ejido, comunidad o localidad no tiene especificación de características o ubicación, sólo existe Toda – Toda o Todo – Todo, asignar el valor unitario de suelo de éste renglon.
 - 4.2. En su caso, determinar la característica o ubicación que define al predio respecto al valor unitario aplicable, ya sea por rango de superficie, uso de suelo, descripción, frente, o infraestructura, utilizando la tercera y cuarta columna para asignar el valor unitario de suelo aplicable.
 - 4.3. En caso de no tener ninguna de las características o ubicación especificada para la zona, asentamiento humano, ejido, comunidad o localidad dentro del sector catastral que corresponda, asignar el valor unitario de suelo para el Resto.
5. En caso de que a un predio le sea aplicable dentro del sector de ubicación del mismo, dos o más valores unitarios de suelo, asignar al predio **el mayor de ellos** ya que el valor de los predios responde al mercado y éste a las características del predio que lo hacen más atractivo.



7

LINEAMIENTOS PARA LA CLASIFICACIÓN DE LAS CONSTRUCCIONES

Estructura de la Tabla de Valores Unitarios de Construcción

La primer columna denominada "Tipo" indica una clave de cuatro dígitos, la cual se integra de la siguiente manera de forma secuencial:

- Primeros dos dígitos: Corresponden a la clave del municipio.
- Dígitos subsecuentes: Corresponden al tipo de construcción.

La segunda columna denominada "Descripción" nos indica el tipo de construcción.

La tercer columna denominada "Valor Catastral Unitario 2025 (\$/m2)" indica el valor unitario por metro cuadrado de construcción para el ejercicio aplicable.

Grupos de tipos de construcción

- Especiales
- Industrial
- Antiguo
- Moderno

Criterios:

- Los tipos de construcción se agrupan por elementos constructivos principales, no por la edad o el uso de la construcción.
- No necesariamente una construcción debe tener todos los elementos descritos en las tablas siguientes, para su clasificación basta que cumpla con la mayoría de los elementos o con los principales elementos constructivos (los de mayor costo constructivo).
- Los grupos de construcción se dividen en tipos de construcción principales y tipos de construcción secundarios, excepto los tipos especiales que todos son principales.
- En primer término se clasificará en función de los elementos constructivos dentro de los tipos principales.
- Cuando una construcción tiene algunos de los elementos constructivos de un tipo principal, pero también tiene algunos de los elementos constructivos del tipo principal inmediato superior, se clasifica en el tipo secundario intermedio, siempre dentro del mismo grupo.



Las instalaciones especiales, elementos accesorios y obras complementarias, no forman parte del valor unitario del tipo de construcción, se utilizan exclusivamente como elemento de clasificación.



- La parte inferior de un volado (entendiéndose como volado; el volumen de construcción que "vuela" o sale más allá de la pared o elemento estructural que lo sostiene [implica la existencia de un volumen de construcción en la parte superior del elemento estructural que "vuela"]), se clasificará en uno o dos tipos de construcción inmediatos inferiores al tipo asignado al volumen de construcción primordial o construcción existente en la parte superior, dentro del mismo grupo de tipos de construcción, dependiendo de la cantidad y calidad de los acabados e instalaciones que lo conformen o contenga.
- Los aleros (entendiéndose por aleros; el extremo de una losa, techumbre o elemento estructural que sobresale o sale más allá de la pared o elemento que los sostiene, que no tiene un volumen de construcción en su parte superior), se clasificarán dos o tres tipos de construcción inmediatos inferiores al tipo de construcción asignado al volumen de construcción primordial, dentro del mismo grupo de tipos de construcción, dependiendo de la cantidad y calidad de los acabados e instalaciones que lo conformen o contenga.

Tipos de construcción principales:

Especiales:

- 01 Rudimentario provisional
- 23 Alberca
- 24 Cancha deportiva

Industriales:

- 02 Industrial económico
- 04 Industrial mediano
- 06 Industrial de calidad
- 08 Industrial de lujo

Antiguos:

- 09 Antiguo típico
- 11 Antiguo común
- 13 Antiguo notable
- 15 Antiguo relevante

Modernos:

- 16 Moderno económico
- 18 Moderno mediano
- 20 Moderno de calidad
- 22 Moderno de lujo



7



Tipos de construcción secundarios:

Industriales:

- 03 Industrial económico mediano
- 05 Industrial de mediana calidad
- 07 Industrial de calidad-lujo

Antiguos:

- 10 Antiguo típico común
- 12 Antiguo comun notable
- 14 Antiguo notable relevante

Modernos:

- 17 Moderno económico mediano
- 19 Moderno de mediana calidad
- 21 Moderno de calidad-lujo



LINEAMIENTOS PARA LA CALIFICACIÓN DEL ESTADO DE CONSERVACIÓN DE LAS CONSTRUCCIONES

Calificaciones del estado de conservación de las construcciones:

- Muy bueno o nuevo
- Bueno
- Regular
- Malo
- Ruinoso

Calificación de Estado de Conservación	Estado de Conservación	Factor de Estado de Conservación
1	Muy bueno o nuevo	1.00
2	Bueno	0.90
3	Regular	0.80
4	Malo	0.65
5	Ruinoso	0.50

Criterio:

Estas calificaciones se refieren exclusivamente al estado de conservación de la construcción, por lo que no deben calificar la calidad constructiva, diseño arquitectónico, funcionalidad o edad de las construcciones (la edad y la calidad constructiva se encuentra considerada en los elementos y sistemas constructivos de los tipos de construcción).

(1) Nuevo o muy bueno

La construcción no requiere reparaciones, la construcción puede ser antigua pero se le ha mantenido conservada.

(2) Bueno

La construcción requiere reparaciones menores, principalmente pintura, resanes de fisuras o grietas, e impermeabilización, así como sustitución de piezas menores deterioradas en herrería, carpintería e instalaciones.

(3) Regular

La construcción requiere reparaciones importantes de acabados, probablemente reposición de pisos o losetas fisuradas, reposición de aplanados o plafones, mantenimiento de carpintería y herrería con posible sustitución de piezas, mantenimiento de instalaciones eléctricas, sanitarias e hidráulicas, con sustitución de piezas.

(4) Malo

La construcción se encuentra muy deteriorada en acabados, con fallas de tipo estructural que no ponen en riesgo la estabilidad de la construcción, pero que requieren de reparación inmediata.

Se puede utilizar el estado de conservación malo para calificar una construcción en proceso con un avance de construcción en el que falten



12

los acabados finales, es decir, pintura, herrería, carpintería, luminarias y accesorios eléctricos, accesorios y muebles de baños, instalaciones especiales, elementos accesorios, obras complementarias, etcétera, denominada coloquialmente "obra gris"; esto es aplicable excepto para los tipos de construcción (01, 02, 03, 09, 10, 16 y 17), que carecen de acabados.

(5) Ruinoso

La construcción presenta fallas estructurales que ponen en riesgo la estabilidad de la construcción y representa un riesgo para su habitabilidad.

Se puede utilizar el estado de conservación ruinoso para calificar una construcción en proceso con un avance de construcción en el que falten los todos los acabados, es decir, solo cuenta con los elementos estructurales, denominada coloquialmente "obra negra"; esto es aplicable excepto para los tipos de construcción (01, 02, 03, 09, 10, 16 y 17), que carecen de acabados.

7

ESTADAMENTO



ANEXO

DESCRIPCIÓN DE TIPOS DE CONSTRUCCIÓN

CONCEPTO	RUDIMENTARIO PROVISIONAL 01	ALBERCA 23	CANCHA DEPORTIVA 24
CIMENTACIÓN	NO TIENE	LOSA DE CIMENTACIÓN DE CONCRETO ARMADO LOSA DE CIMENTACIÓN DE CONCRETO LANZADO (GUNITADO) CON REFUERZO DE MALLA DE ACERO	TERRAPLEN O RELLENO DE TEFATATE O MATERIAL INERTE COMPACTADO
ESTRUCTURA	ELEMENTOS VERTICALES Y HORIZONTALES DE MADERA DE JA, TUBOS O PERFILES DE ACERO DE DESECHO	PREFABRICADAS DE FIBRA DE VIDRIO Y RESINA DE POLIESTER MUROS DE CONTENCIÓN DE CONCRETO ARMADO MUROS DE CONTENCIÓN DE CONCRETO LANZADO (GUNITADO) REFORZADO CON MALLA DE ACERO MUROS DE CONTENCIÓN DE MAMPOSTERIA REFORZADA CON CONCRETO ARMADO	CONTRAFUERTE DE CONCRETO ARMADO CONTRAFUERTE DE MAMPOSTERIA DE PIEDRA
MUROS	LÁMINA DE CARTÓN ASFÁLTICO LÁMINA DE ASBESTO LÁMINA GALVANIZADA	NO TIENE	A BASE DE TABICÓN, BLOCK HUECO, O TARIQUE CON CASTILLOS Y CERRAMIENTOS DE CONCRETO ARMADO
TECHOS	LÁMINA DE CARTÓN ASFÁLTICO LÁMINA DE ASBESTO LÁMINA GALVANIZADA LONA ECONOMICA PELÍCULA O CUBIERTA DE POLIETILENO	NO TIENE	NO TIENE
ENTREPISOS	NO TIENE	NO TIENE	NO TIENE
AZÓTEA	NATURAL	NO TIENE	NO TIENE
ESCALERAS	NO TIENE	MARINERAS O DESMONTABLES DE ACERO INOXIDABLE	NO TIENE
APLANADOS	NO TIENE	ACABADO PULIDO EN CONCRETO APLANADO DE MEZCLA DE MORTERO CON ACABADO PULIDO	APLANADO DE MEZCLA DE MORTERO CON ACABADO PULIDO
PLAFONES	NATURAL	NO TIENE	NO TIENE
	TIERRA APISONADA MATERIAL DE DESPERDICIO	ACABADO PULIDO EN CONCRETO AZULEJO NUEVE CUADROS MOSAICO VENEZIANO MOSAICO ESMALTADO, VIDRIADO, PORCELANIZADO O EXTRUIDO LOSETA CERÁMICA ANTIDERRAPANTE O ANTIDESLIZANTE	ARCILLA ROJA, VERDE O AMERICANA "HAR-TRU" ARCILLA ARTIFICIAL FIRME DE CONCRETO PISO DE CONCRETO ARMADO CON MALLA ELECTROSOLDADA POLIURETANO (TARTÁN) CÉSPED NATURAL CÉSPED SINTÉTICO O ARTIFICIAL EN TEXTURA FIBRILADA, CURLY O MONFILADA CARPETA ASFÁLTICA REBOUND ACE PISO DE PVC



7



ANEXO

DESCRIPCIÓN DE TIPOS DE CONSTRUCCIÓN

13

CONCEPTO	RUDIMENTARIO PROVISIONAL 01	ALBERCA 23	CANCHA DEPORTIVA 24
LAMBRINES	NO TIENE	ACABADO PULIDO EN CONCRETO AZULEJO NUEVE CUADROS MOSAICO VENEZOLANO MOSAICO ESMALTADO, VIDRIADO, PORCELANIZADO O EXTRUIDO LOSETA CERÁMICA ANTIDERRAPANTE O ANTIDESLIZANTE	NO TIENE
ZOCLO	NO TIENE	NO TIENE	NO TIENE
CARPINTERIA	PUERTA DE ACCESO CON MADERA DE 3A O LÁMINA DE CARTON	NO TIENE	NO TIENE
HERRERIA	NO TIENE	BARANDILLAS, PASAMANOS Y ESCALERAS MARINAS DE ACERO INOXIDABLE	PERFILES DE ACERO ESTRUCTURAL LIGERO TUPO DE ACERO MALLA TIPO CICLÓN
VIDRIERIA	NO TIENE	PARED DE CRISTAL DE ALTA RESISTENCIA	NO TIENE
PINTURA	NO TIENE	PINTURA VINÍLICA PINTURA DE EMULSIÓN ACRÍLICA PINTURA DE RESINAS DE CAUCHO ACRÍLICO	PINTURA VINÍLICA EN MUROS PINTURA DE ESMALTE EN HERRERIA PINTURA EPÓXICA EN PISOS BREAS SINTÉTICAS PINTURA DE POLIURETANO EN PISOS PINTURA DE MARCAJE EN CANCHAS
INSTALACIÓN ELÉCTRICA	NO TIENE	LUMINARIAS SUBACUÁTICAS CIRCUITOS ELÉCTRICOS MBTS	LUMINARIAS CON POSTERÍA DE ACERO LÁMPARAS LED LÁMPARAS HALÓGENAS DE CUARZO-YODO LÁMPARAS DE VAPOR DE MERCURIO PROYECTORES RECTANGULARES O CIRCULARES PANELES DE CONTROL Y CABLEADO
INSTALACIÓN HIDRÁULICA	NO TIENE	TUBERÍA DE CPVC O PVC FLEXIBLE O RÍGIDO TUBERÍA DE COBRE	TUBERÍA DE CPVC O PVC FLEXIBLE SISTEMAS DE RIEGO POR ASPERSIÓN
INSTALACIÓN SANITARIA	NO TIENE	TUBERÍA DE PVC	TUBERÍA DE PVC SISTEMAS DE DESAGÜE
FACHADAS	NATURAL	NO TIENE	NO TIENE
CERRAJERIA	NO TIENE	NO TIENE	NO TIENE
INSTALACIONES ESPECIALES	NO TIENE	INTERRUPTOR PARA FILTROS SKIMMERS O DESBORDE FINLANDES REBOSADEROS SUMIDERO BOQUILLAS JETS DE MASAJE DE AIRE O AGUA TOMA DE LIMPIAFONDOS HIDROJET PARA NATACION CONTRACORRIENTE TOBOGÁNES TRAMPOLINES PLATAFORMA PARA CLAVADOS MAQUINARIA PARA DEPURACION DE AGUA (FILTROS, BOMBAS, VALVULAS Y ARMARIO ELECTRICO Y DE CONTROL) DOSIFICADOR AUTOMATICO DE PRODUCTOS QUIMICOS CALDERA O CALENTADOR SOLAR CAÑONES DE MASAJE	PORTERIAS Y REDES PARA FUTBOL CANASTA DE BASQUETBOL FIJA O MÓVIL CON TABLEROS DE ACRÍLICO O CRISTAL, ARGOS Y REDES POSTES Y REDES DE TENIS POSTES Y REDES DE VOLEIBOL MARCADORES O TABLEROS DE PUNTAJE ELECTRÓNICOS GRADAS PORTÁTILES
ELEMENTOS ACCESORIOS	NO TIENE		
OBRAS COMPLEMENTARIAS	NO TIENE		



7

ANEXO

DESCRIPCIÓN DE TIPOS DE CONSTRUCCIÓN

CONCEPTO	INDUSTRIAL ECONOMICO 02	INDUSTRIAL MEDIANO 04	INDUSTRIAL DE CALIDAD 06	INDUSTRIAL DE LUJO 08
CIMENTACIÓN	MAMPOSTERÍA DE PIEDRA BRAZA ENRASE DE TABIQUE CADENA DE CONCRETO ARMADO PARA DESPLANTE	ZAPATA AISLADA DE CONCRETO ARMADO ZAPATA CORRIDA DE CONCRETO ARMADO CONTRATRAPE DE CONCRETO ARMADO	ZAPATA AISLADA DE CONCRETO ARMADO ZAPATA CORRIDA DE CONCRETO ARMADO CONTRATRAPE DE CONCRETO ARMADO PILOTES DE CONCRETO ARMADO O ACERO MURO DE CONTENCIÓN	ZAPATA AISLADA DE CONCRETO ARMADO ZAPATA CORRIDA DE CONCRETO ARMADO CONTRATRAPE DE CONCRETO ARMADO PILOTES DE CONCRETO ARMADO O ACERO MURO DE CONTENCIÓN
ESTRUCTURA	ELEMENTOS VERTICALES Y HORIZONTALES CON PERFILES TUBULARES O ESTRUCTURALES DE ACERO Y VARILLA	ELEMENTOS VERTICALES DE CONCRETO ARMADO O ACERO ESTRUCTURAL ELEMENTOS HORIZONTALES DE ARMADURA DE MONTEN EN CAJA CON TENSORES DE ACERO REDONDO ARMADURA DE PERFL ESTRUCTURAL LIGERO	ELEMENTOS VERTICALES DE CONCRETO ARMADO O ACERO ESTRUCTURAL ELEMENTOS HORIZONTALES CON ARMADURAS DE ACERO ESTRUCTURAL LIGERO O PTR; TIPO DIENTE DE SIERRA, FINK, PRATT, HOWE, WARREN, MANSARD U OTRAS ARCOCTEC	MARCO RÍGIDO DE ACERO ESTRUCTURAL ELEMENTOS VERTICALES DE CONCRETO ARMADO O ACERO ESTRUCTURAL ELEMENTOS HORIZONTALES CON VIGAS TIPO IPS O IPR VIGALOSA TIPO T DE CONCRETO PREFORZADO O POSTENSADO
MUROS	MURETE A BASE DE TABIQUE, TABICÓN O BLOCK HUECO HASTA UNA ALTURA MÁXIMA DE 1 M LÁMINA DE ASBESTO-CEMENTO LÁMINA DE FIBROCEMENTO LÁMINA DE ACERO GALVANIZADO PELICULA DE POLIETILENO PARA INVERNADERO	A BASE DE TABICÓN O BLOCK HUECO O CARA DE PIEDRA LÁMINA DE ACERO GALVANIZADO SOBRE PERFL TIPO MONTEN PANEL ESTRUCTURAL DE POLIESTIRENO EXPANDIDO (EPS) CON ELECTROMALLA DE ACERO Y MORTERO LANZADO O GUNITADO DIVISORIOS A BASE DE ELEMENTOS LIGEROS LÁMINA DE POLICARBONATO, PANEL DE VIDRIO O CRISTAL PARA INVERNADERO	A BASE DE TABICÓN, BLOCK HUECO O CARA DE PIEDRA LÁMINA DE ACERO GALVANIZADO, PINTRO O ZINTRO-ALUM SOBRE PERFL TIPO MONTEN PANELES DE DUROCK CONCRETO ARMADO CON ACABADO APARENTE DIVISORIOS A BASE DE ELEMENTOS LIGEROS	A BASE DE BLOCK DE CONCRETO CELULAR, HUECO O CARA DE PIEDRA LÁMINA DE ACERO PINTRO O ZINTRO-ALUM SOBRE PERFL TIPO MONTEN CONCRETO ARMADO CON ACABADO APARENTE SISTEMA TILT UP CONCRETO TRANSLUCIDO MURO CONTINA CON SOPORTES PUNTUALES DIVISORIOS A BASE DE ELEMENTOS LIGEROS
TECHOS	LÁMINA DE ACERO GALVANIZADO LÁMINA DE ASBESTO-CEMENTO LÁMINA DE FIBRA DE VIDRIO LÁMINA DE FIBROCEMENTO MALLASOMBRA O LONA PELICULA O CUBIERTA DE POLIETILENO PARA INVERNADERO	LÁMINA LISA O ACANALADA DE ACERO GALVANIZADA, PINTRO O ZINTRO-ALUM LÁMINA DE FIBRA DE VIDRIO LÁMINA DE ACRILICO LÁMINA DE POLICARBONATO LÁMINA DE FIBROCEMENTO LÁMINA DE POLICARBONATO, PANEL DE VIDRIO O CRISTAL PARA INVERNADERO	LÁMINA LISA O ACANALADA DE ACERO GALVANIZADO, PINTRO O ZINTRO-ALUM LÁMINA DE FIBRA DE VIDRIO LÁMINA DE ACRILICO LÁMINA DE POLICARBONATO VIDRIO TEPLADO LÁMINA DE FIBROCEMENTO LONARIA CON TENSOESTRUCTURA	LÁMINA LISA O ACANALADA DE ACERO GALVANIZADO, PINTRO O ZINTRO-ALUM LÁMINA DE FIBRA DE VIDRIO LÁMINA DE ACRILICO LÁMINA DE POLICARBONATO VIDRIO TEPLADO LÁMINA DE FIBROCEMENTO LONARIA CON TENSOESTRUCTURA VIGALOSA TIPO T DE CONCRETO PREFORZADO O POSTENSADO
ENTREPISOS	NO TIENE	NO TIENE	NO TIENE	NO TIENE
AZÓTEA	NATURAL	NATURAL	NATURAL	NATURAL
ESCALERAS	NO TIENE	NO TIENE	NO TIENE	NO TIENE
APLANADOS	ACABADO APARENTE	MUROS APARENTES APLANADO DE MEZCLA DE MORTERO	MUROS APARENTES O APLANADO DE MEZCLA DE MORTERO REPELLADO DE MORTERO FINO RECUBRIMIENTO TEXTURIZADO RECUBRIMIENTO TEXTURIZADO	MUROS APARENTES O APLANADO DE MEZCLA DE MORTERO REPELLADO DE MORTERO FINO RECUBRIMIENTO TEXTURIZADO APLANADO DE YESO O PASTA ACABADO EN TIROL PLANCHADO RESINAS EPOXICAS
PLAFONES	NATURAL	NATURAL	NATURALES FALSO PLAFON DE POLIESTIRENO, TABLAROCA U OTROS MATERIALES LIGEROS SUSTENTADO EN PERFILES DE ALUMINIO	FALSO PLAFON DE PLACA DE YESO, FIBRA MINERAL, METALICO, PERLITA VOLCÁNICA, MDF O FIBRA DE VIDRIO U OTROS MATERIALES LIGEROS, SISTEMA DE SUSPENSIÓN CON PERFILES DE ACERO GALVANIZADO O ALUMINIO.
	FIRMAS DE CONCRETO TIERRA APISNADA	PISOS DE CONCRETO ARMADO CON MALLA ELECTROSOLDADA ACABADO PULIDO O ESCOBILLADO BALDOSAS, ADOCRETOS, ADOQUINES, PIEDRA BOLA O DE RIO	PISOS DE CONCRETO DE ALTA RESISTENCIA ARMADO CON ACERO DE DIVERSOS CALIBRES, ACABADO PULIDO, ESCOBILLADO O ESTAMPADO MADERA LAMINADA O PLASTIFICADA, GOMA DE CAUCHO, TACHON, LINOLEO O VINILO ADOCRETOS O ADOQUINES, BALDOSAS, LADRILLO O LAJAS CONCRETO ASFÁLTICO ACABADO CON PINTURA EPOXICA	PISOS DE CONCRETO DE ALTA RESISTENCIA ARMADO CON ACERO DE DIVERSOS CALIBRES O MALLA ELECTROSOLDADA LOSETA CERÁMICA DE BUENA CALIDAD LOSETA DE TERHAZO ALFOMBRA PARA TRAFICO PESADO PLACA DE MARMOL POLIURETANO DUELA SÓLIDA O DE INGENIERIA



ANEXO

DESCRIPCIÓN DE TIPOS DE CONSTRUCCIÓN

14



CONCEPTO	INDUSTRIAL ECONOMICO 02	INDUSTRIAL MEDIANO 04	INDUSTRIAL DE CALIDAD 06	INDUSTRIAL DE LUJO 08
LAMBRINES	NO TIENE	NO TIENE	NO TIENE	DE LOSETA DE CERAMICA DE BUENA CALIDAD DE DUELA DE PINO O ENCINO
ZOCLO	NO TIENE	NO TIENE	NO TIENE	DE MATERIAL DE PISO
CARPINTERIA	NO TIENE	NO TIENE	NO TIENE	PUERTAS DE INTERCOMUNICACION TIPO TAMBOR DE MADERAS FINAS PUERTAS DE INTERCOMUNICACION TIPO ENTABLERADAS DE MADERAS FINAS LAMBRINES DE DUELA O ENTABLERADOS DE MADERAS FINAS PISOS DE DUELA O PARQUET DE MADERAS FINAS O TRATADAS VENTANAS DE MADERAS FINAS
HERRERIA	PERFILES TUBULARES COMERCIALES PERFILES ESTRUCTURALES LIGEROS	PORTONES DE PERIL ESTRUCTURAL LIGERO O TUBULAR CON LÁMINA DE ACERO CORTINAS COMERCIALES DE ACERO	PORTONES DE PERIL ESTRUCTURAL MEDIANO O TUBULAR CON LÁMINA DE ACERO CORTINAS COMERCIALES DE ACERO SISTEMA DE SOPORTE PUNTUAL (COSTILLAS O ARAÑA)	PERFIL DE ALUMINIO ANONIZADO O DIFERENTES ACABADOS PERFILES DE MADERA CON RECUBRIMIENTO DE PVC HERRERIA DECORATIVA MARCOS DE ALUMINIO O PVC SISTEMAS DE SOPORTE PUNTUAL (COSTILLAS O ARAÑA) BARRANDES CON CRISTAL TEMPLADO CON SISTEMA DE SOPORTES PUNTALES O COLGANTES CANCELES DE CRISTAL TEMPLADO EN BAÑOS
VIDRERIA	NO TIENE	NO TIENE	EN CASO DE TENER, CRISTAL DE 4 A 6 MM, CLARO, REFLECTA O TINTEX	CRISTAL DE 4 A 6 MM, REFLECTA, TINTEX, LAMINADOS, ESMERILADOS Y BISELADOS TEMPLADOS CON SISTEMAS DE SOPORTE PUNTUAL EMPLOMADOS, BAJO RELIEVE, GRAVADOS O VITRALES VIDRIO ARMADO DOBLE VIDRIO
PINTURA	A LA CAL EN MUROS ESMALTE EN HERRERIA	VINILICA CALIDAD ECONOMICA EN MUROS ESMALTE EN HERRERIA Y ESTRUCTURA BARNIZ BRILLANTE O MATE	VINILICA DE BUENA CALIDAD EN MUROS ESMALTE EN HERRERIA Y ESTRUCTURA PINTURA DE LATEX BARNIZ BRILLANTE O MATE PINTURA TRANSPIRABLE DE EMULSION ACRILICA PINTURA HIDROREPELENTE PINTURA IGNIFUGA	VINILICA DE BUENA CALIDAD EN MUROS ESMALTE EN HERRERIA Y ESTRUCTURA PINTURA DE LATEX BARNIZ BRILLANTE O MATE PINTURA TRANSPIRABLE DE EMULSION ACRILICA PINTURA HIDROREPELENTE PINTURA IGNIFUGA PINTURA AUTOMATRIZ
INSTALACION ELECTRICA	VISIBLE CON ALAMBRE DUPLEX CON GRAPAS	VISIBLE CON CANALETA O TUBO CONDUIT, REGISTROS TIPO CONDULET Y CAJAS GALVANIZADAS LUMINARIAS TIPO FLUORESCENTE CON GABINETE TIPO INDUSTRIAL	VISIBLE CON CANALETA O TUBO CONDUIT, REGISTROS TIPO CONDULET Y CAJAS GALVANIZADAS LUMINARIAS TIPO FLUORESCENTE CON GABINETE TIPO INDUSTRIAL CON ACRILICO DIFUSOR	VISIBLE CON CANALETA O TUBO CONDUIT REGISTROS TIPO CONDULET Y CAJAS GALVANIZADAS LUMINARIAS DE HALOGENO TIPO DIFUSOR O HI-LO DE VAPOR DE MERCURIO LED CABLES DE FIBRA OPTICA, MULTICONDUCTORES FORRADOS,
INSTALACION HIDRAULICA	NO TIENE	VISIBLE CON TUBO GALVANIZADO, COBRE O CPVC	VISIBLE CON TUBO GALVANIZADO, COBRE O CPVC VÁLVULAS ESPECIALES	VISIBLE CON TUBO GALVANIZADO, COBRE O CPVC VÁLVULAS ESPECIALES
INSTALACION SANITARIA	TUBO DE ALBAÑAL	VISIBLE CON TUBO DE LÁMINA GALVANIZADA, PVC Y ALBAÑAL	VISIBLE CON TUBO DE LÁMINA GALVANIZADA, PVC Y ALBAÑAL	VISIBLE CON TUBO DE LÁMINA GALVANIZADA, PVC Y ALBAÑAL
FACHADAS	NATURALES	NATURALES	NATURAL APLANADOS DE MEZCLA Y PINTURA INCLUYENDO DETALLES DECORATIVOS DE CANTERA O SIMILARES PLACA DE FIBROCEMENTO	APLANADOS DE MEZCLA Y PINTURA INCLUYENDO DETALLES DECORATIVOS DE CANTERA O SIMILARES MURO DE PIEDRA AISLANTE CON REVERSO DE POLIESTIRENO REFORZADO CON ACERO GALVANIZADO ALUCOBOND, ALUMINIO O SIMILARES MURO CORTINA CONCRETO TRANSLUCIDO
CERRAJERIA	CHAPA DE ENTRADA DE SOBREPONER PORTACANADO	CHAPAS DE SEGURIDAD DEL PAIS	CHAPAS DE SEGURIDAD DEL PAIS DE BUENACALIDAD	CHAPA DE ENTRADA Y DE INTERCOMUNICACION DEL PAIS E IMPORTADAS DE BUENA CALIDAD DOBLE BARRA SOBREPONER ELÉCTRICA DE CONTRA ELÉCTRICA ANTIPÁNICO
INSTALACIONES ESPECIALES ELEVADORES ACCESORIOS COMPLEMENTOS	NO TIENE VENTILACIONES SENCILLAS DE ACCIONAMIENTO MANUAL EN INVERNADEROS	EXTRACTOR DE AIRE TIPO CEBOLLA EXTRACTORES ELECTRICOS EN MUROS BARRAS PERIMETRALES O MALLA TIPO CICLÓN PAVIMENTOS EXTERIORES CISTERNA SISTEMA HIDRONEUMÁTICO O BOMBA VENTILACIONES DOBLES AUTOMATIZADAS O MOTORIZADAS EN INVERNADEROS	AIRE ACONDICIONADO CON DIFUSORES O AIRE LAVADO ELEVADOR DE CARGA GRUA VIAJERA ANDENES DE DESCARGA BASCULAS DE ALTA CAPACIDAD BARRAS PERIMETRALES O MALLA TIPO CICLÓN PAVIMENTOS EXTERIORES SISTEMAS DE RIEGO PLANTA DE TRATAMIENTO DE AGUAS CALENTADOR SOLAR CÁMARA FRIGORIFICA SISTEMA CONTRA INCENDIO	AIRE ACONDICIONADO CON DIFUSORES ELEVADOR DE CARGA GRUA VIAJERA ANDENES DE DESCARGA BASCULAS DE ALTA CAPACIDAD BARRAS PERIMETRALES O MALLA TIPO CICLÓN PAVIMENTOS EXTERIORES ESPUERA DE FERROCARRIL SISTEMAS INTELIGENTES VARIADOS SISTEMA CONTRA INCENDIO SISTEMAS DE RIEGO CALDERAS PLANTAS DE LUZ Y TRANSFORMADORES HIDRONEUMÁTICO PLANTA DE TRATAMIENTO DE AGUAS CALENTADOR SOLAR CÁMARA FRIGORIFICA



ANEXO

DESCRIPCIÓN DE TIPOS DE CONSTRUCCIÓN

CONCEPTO	ANTIGUO TÍPICO 09	ANTIGUO COMÚN 11	ANTIGUO NOTABLE 13	ANTIGUO RELEVANTE 15
CIMENTACIÓN	CONGLOMERADO DE PIEDRA Y LODO CONSOLIDADOS CALICANTO	CONGLOMERADO DE PIEDRA Y LODO CONSOLIDADOS CALICANTO	CONGLOMERADO DE PIEDRA Y LODO CONSOLIDADOS CALICANTO	CONGLOMERADO DE PIEDRA Y LODO CONSOLIDADOS CALICANTO ZAPATAS CORRIDAS O AISLADAS DE CONCRETO ARMADO
ESTRUCTURA	MUROS DE CARGA DE ADOBE CLAROS MENORES DE 4 M	MUROS DE CARGA DE ADOBE CLAROS MENORES DE 4 M	MUROS DE CARGA DE ADOBE CLAROS MENORES DE 4 M ARCOS DE MEDIO PUNTO O GUALDRAS COLUMNAS CON PIEZAS DE CANTERA MARCOS DE PUERTAS Y VENTANAS DE CANTERA	MUROS DE CARGA DE ADOBE CLAROS MENORES DE 4 M ARCOS DE MEDIO PUNTO O GUALDRAS COLUMNAS CON PIEZAS DE CANTERA MARCOS DE PUERTAS Y VENTANAS DE CANTERA
MUROS	A BASE DE ADOBE DE 40 A 80 CM DE ESPESOR	A BASE DE ADOBE O PIEDRA DE 40 A 80 CM DE ESPESOR A BASE DE SILLAR DE 30 CM DE ESPESOR	A BASE DE PIEDRA DE 40 A 80 CM DE ESPESOR A BASE DE TABIQUE ROJO RECOCIDO DE 20 CM DE ESPESOR	A BASE DE PIEDRA DE 40 A 80 CM DE ESPESOR A BASE DE TABIQUE ROJO RECOCIDO DE 20 CM DE ESPESOR
TECHOS	TEJA DE BARRO ROJO RECOCIDO MORILLO O VIGARÚSTICA DE MADERA CON CINTILLA O FAJILLA	TERRADO CON TEJAMANIL O LADRILLO VIGAS DE MADERA O ACERO (RIEL DE FERROCARRIL)	LADRILLO O LOSETA DE BARRO VIGAS DE MADERA O ACERO (RIEL DE FERROCARRIL) BÓVEDA CATALANA BÓVEDA DE CAÑÓN CORRIDO	LADRILLO O LOSETA DE BARRO VIGAS DE MADERA O ACERO (RIEL DE FERROCARRIL) BÓVEDA CATALANA BÓVEDA DE CAÑÓN CORRIDO BÓVEDA DE CRUCERÍA Y OTRAS
ENTREPISOS	NO TIENE	TERRADO CON TEJAMANIL O LADRILLO VIGAS DE MADERA O ACERO (RIEL DE FERROCARRIL)	LADRILLO O LOSETA DE BARRO VIGAS DE MADERA O ACERO (RIEL DE FERROCARRIL) BÓVEDA CATALANA	LADRILLO O LOSETA DE BARRO VIGAS DE MADERA O ACERO (RIEL DE FERROCARRIL) BÓVEDA CATALANA BÓVEDA DE CAÑÓN CORRIDO BÓVEDA DE CRUCERÍA Y OTRAS
AZOTEA	NATURAL	ENTORTADO, ENLADRILLADO Y LECHADEADO	RELLENO, ENTORTADO, ENLADRILLADO Y LECHADEADO IMPERMEABILIZACIÓN ASFÁLTICA	RELLENO, ENTORTADO, ENLADRILLADO Y LECHADEADO IMPERMEABILIZACIÓN ASFÁLTICA O BASE DE ELASTOMÉRICOS, DE TRES CAPAS AZULEJO NORMAL O DE TALAVERA LADRILLO DE BARRO RECOCIDO TRASLAPADO
ESCALERAS	NO TIENE	DE MAMPOSTERÍA CON RELLENO DE TIERRA DE MADERA	DE MAMPOSTERÍA CON RELLENO DE TIERRA HUELLAS DE CEMENTO O CANTERA LABRADA	DE MAMPOSTERÍA CON RELLENO DE TIERRA HUELLAS DE CEMENTO O CANTERA LABRADA, DE FIERRO FORJADO DE MADERA DE CEDRO, CAOBA U OTRAS MADERAS FINAS
APLANADOS	NATURAL O COMÚN	MORTERO DE CAL	MORTERO DE CAL PULIDO A LA CAL PAPEL TAPIZ DE CALIDAD ECONÓMICA	MORTERO DE CAL PULIDO A LA CAL PAPEL TAPIZ DE BUENA CALIDAD PASTA A BASE DE CAL O EFÓXICAS
PLAFONES	NATURALES	NATURALES	CIELOS RAZOS DE TELA DECORADOS EN VIGAS Y BARRO	CIELOS RAZOS DE TELA DECORADOS EN VIGAS Y BARRO LABRADOS EN VIGAS ROSETONES, FLORONES O MOLDRAS DE YESO, MADERA O CANTERA
	TIERRA PISONADA	LOSETAS DE BARRO NATURAL LAJA O PIEDRA	LOSETA DE BARRO VIDRIADO DUELA DE MADERA DE PINO MOSAICO DE PASTA DECORADO	LOSETA DE BARRO VIDRIADO DUELA DE MADERA DE ENCINO, CEDRO ROJO U OTRAS MADERAS FINAS MOSAICO DE PASTA DECORADO AZULEJOS DE TALAVERA O LOSETA CERÁMICA ADOCÚN DE CANTERA PLACA DE MÁRMOL



7

ANEXO

DESCRIPCIÓN DE TIPOS DE CONSTRUCCIÓN

15

CONCEPTO	ANTIGUO TÍPICO 09	ANTIGUO COMÚN 11	ANTIGUO NOTABLE 13	ANTIGUO RELEVANTE 15
LAMBRINES	NO TIENE	CEMENTO PULIDO EN AREAS HUMEDAS	MOSAICO DE PASTA DECORADA EN AREAS HUMEDAS AZULEJO EN AREAS HUMEDAS	MOSAICO DE PASTA DECORADA EN AREAS HUMEDAS AZULEJO EN AREAS HUMEDAS LOSETA CERÁMICA EN AREAS HUMEDAS DE MADERAS FINAS
ZOCLO	NO TIENE	NO TIENE	DE PASTA	DE MATERIAL DE PISO
CARPINTERÍA	PUERTA DE ACCESO Y VENTANERÍA CON MADERA DE 3A	PUERTAS ENTABLERADAS CON MADERA DE PINO VENTANAS CON OSCUROS Y TABLEROS DE MADERA DE PINO	PUERTAS ENTABLERADAS Y DE DUELA DE MADERA DE PINO, ENCINO O CEDRO BLANCO PORTONES ENTABLERADOS O DE TABLON DE MADERA DE PINO, ENCINO O CEDRO BLANCO VENTANAS CON OSCUROS ENTABLERADOS O TABLA DE MADERA DE PINO, ENCINO O CEDRO BLANCO LAMBRINES DE DUELA O TRIPLAY DE PINO PISO DE DUELA O PARQUET DE PINO BARANDALES Y PASAMANOS DE MADERA DE PINO SENCILLA O LABRADA VENTANAS DE MADERA DE PINO	PUERTAS ENTABLERADAS O DE DUELA CON MADERA DE CEDRO, CAOBA, ENCINO U OTRAS MADERAS FINAS, CHAPADOS Y TALLADOS PORTONES ENTABLERADOS O DE DUELA CON MADERA DE CEDRO, CAOBA, ENCINO U OTRAS MADERAS FINAS, CHAPADOS Y TALLADOS VENTANAS CON OSCUROS ENTABLERADOS O TABLA CON MADERA DE CEDRO, CAOBA, ENCINO U OTRAS MADERAS FINAS LAMBRINES DE DUELA O ENTABLERADOS DE MADERAS FINAS PISOS DE DUELA O PARQUET DE MADERAS FINAS O TRATADAS BARANDALES Y PASAMANO DE MADERAS FINAS
HERRERÍA	NO TIENE	PROTECCIONES CON HIERRO FORJADO SIN ELEMENTOS DECORATIVOS	PROTECCIONES, BARANDALES O REJAS DE HIERRO FORJADO CON ELEMENTOS DECORATIVOS Y PLOMOS	PROTECCIONES, BARANDALES O REJAS DE HIERRO FORJADO CON ELEMENTOS DECORATIVOS Y PLOMOS Y BRONCES
VIDRIERÍA	VIDRIO SENCILLO	VIDRIO SENCILLO	VIDRIO SENCILLO O MEDIO DOBLE O ESPECIAL OPACO TRAGALUCES DE BLOCK DE VIDRIO	VIDRIO MEDIO DOBLE O ESPECIAL OPACO CRISTAL DE 4 A 6 MM, REFLECTA, TINTEX, LAMINADOS, ESMERILADOS Y BISELADOS EMPLOMADOS, BAJO RELIEVE, GRAVADOS O VITRALES
PINTURA	ALACAL	ALACAL Y AL TEMPLE ESMALTE EN HERRERÍA Y CARPINTERÍA	AL TEMPLE O VINÍLICA EN MUROS, BARNICES Y LACAS EN CARPINTERÍA ESMALTE EN HERRERÍA	AL TEMPLE O VINÍLICA EN MUROS, BARNICES Y LACAS EN CARPINTERÍA ESMALTE EN HERRERÍA PINTURA DECORATIVA EN MUROS Y PLAFONES
INSTALACIÓN ELÉCTRICA	VISIBLE CON ELEMENTOS INTERCAMBIABLES Y DE SOBREPONER	VISIBLE CON ELEMENTOS INTERCAMBIABLES Y DE SOBREPONER	VISIBLE CON ELEMENTOS INTERCAMBIABLES Y DE SOBREPONER	VISIBLE U OCULTA CON ELEMENTOS INTERCAMBIABLES Y DE SOBREPONER CANDELABROS O ARAÑAS DE LATÓN, ACERO O BRONCE Y CRISTAL
INSTALACIÓN HIDRÁULICA	MÍNIMA VISIBLE CON TUBERÍA DE FIERRO GALVANIZADO	VISIBLE CON TUBERÍA DE FIERRO GALVANIZADO	VISIBLE CON TUBERÍA DE FIERRO GALVANIZADO	VISIBLE CON TUBERÍA DE FIERRO GALVANIZADO OCULTA CON TUBERÍA DE COBRE
INSTALACIÓN SANITARIA	LETRINA	INODOROS DE FIERRO FUNDIDO Y PELTRE, FORJADOS DE CEMENTO Y CERÁMICA ECONÓMICA, SIN TANQUE MUEBLES DE BAÑO DE CERÁMICA BLANCA DE CALIDAD ECONÓMICA	INODOROS DE CERÁMICA DE MEDIANA CALIDAD CON TANQUE BAJO O ELEVADO TINAS DE FIERRO FUNDIDO ACABADO ESMALTADO MUEBLES DE BAÑO DE CERÁMICA DE BUENA CALIDAD DOS BAÑOS COMPLETOS	INODOROS, OVALINES Y LAVABOS DE CERÁMICA DE BUENA CALIDAD O IMPORTADOS TINAS DE FIERRO FUNDIDO ACABADO ESMALTADO MUEBLES DE BAÑO DE CERÁMICA DE BUENA CALIDAD TRES BAÑOS COMPLETOS
FACHADAS	NATURALES	APLANADO CON MORTERO DE CAL	APLANADOS CON MORTERO DE CAL JAMBAS Y DIENTES DE CANTERA LABRADA PRETILES Y CORNIZAS DE CANTERA LABRADA REPISONES DE CANTERA LABRADA RODAPIES DE LOS TADE BARRO, LADRILLO O PINTURA	APLANADOS CON MORTERO DE CAL O CEMENTO JAMBAS Y DIENTES DE CANTERA LABRADA PRETILES Y CORNIZAS DE CANTERA LABRADA REPISONES DE CANTERA LABRADA BALAUSTRADAS DE CANTERA LABRADA GARGOLAS DE CANTERA LABRADA RODAPIES DE CANTERA, AZULEJO DE TALAVERA O LOSETA DE BARRO VIDRIADA
CERRAJERÍA	PORTACANDADO O ALDABA	PORTACANDADOS, PICAPORTES Y ALDABAS DE HIERRO FORJADO	CHAPAS, PICAPORTES, CERROJOS DE BUENA CALIDAD EN BRONCE, LATÓN O HIERRO COLADO	CHAPAS, PICAPORTES, CERROJOS DE LUJO EN BRONCE, LATÓN O HIERRO COLADO
INSTALACIONES ESPECIALES ELEMENTOS ACCESORIOS COMPLEMENTARIOS	NO TIENE	NO TIENE	FUENTES DE CANTERA PAVIMENTOS EXTERIORES DE CANTERA O CEMENTO NICOS FORJADOS CON MORTERO COCINAS FORJADAS DE HAMPOSTERÍA RECUBIERTAS CON AZULEJOS O MOSAICOS DE PASTA	FUENTES DE CANTERA LABRADA CHIMENEAS DE CANTERA LABRADA O MARHOL NICOS DE CANTERA LABRADA O FORJADOS CON MORTERO COCINAS FORJADAS DE HAMPOSTERÍA RECUBIERTAS CON AZULEJOS DE TALAVERA O LOSETAS CERÁMICAS RETABLES DE MADERA CON CHAPA DE ORO CISTERNAS Y BOMBAS ELECTROMECÁNICAS AIRE ACONDICIONADO SISTEMA HIDRONEUMÁTICO ALBERCA, CHAPOTEADERO O JACUZZI CALEFACCIÓN SISTEMAS DE INTERCOMUNICACIÓN Y SEGURIDAD TANQUE ESTACIONARIO DE GAS




ANEXO

DESCRIPCIÓN DE TIPOS DE CONSTRUCCIÓN

CONCEPTO	MODERNO ECONÓMICO 16	MODERNO MEDIANO 18	MODERNO DE CALIDAD 20	MODERNO DE LUJO 22
CIMENTACIÓN	MAMPOSTERÍA DE PIEDRA BRAZA CONCRETO CICLOPEO CONGLOMERADO DE PIEDRA Y LODO	MAMPOSTERÍA DE PIEDRA BRAZA ZAPATAS CORRIDAS DE CONCRETO ARMADO LOSA DE CIMENTACIÓN DE CONCRETO ARMADO	MAMPOSTERÍA DE PIEDRA BRAZA ZAPATAS CORRIDAS DE CONCRETO ARMADO LOSA DE CIMENTACIÓN DE CONCRETO ARMADO PILOTES DE CONCRETO ARMADO	MAMPOSTERÍA DE PIEDRA BRAZA ZAPATAS AISLADAS Y CORRIDAS DE CONCRETO ARMADO LOSA DE CIMENTACIÓN DE CONCRETO ARMADO PILOTES DE CONCRETO ARMADO CAJÓN DE CIMENTACIÓN DE CONCRETO ARMADO
ESTRUCTURA	MUROS DE CARGA DE MAPOSTERÍA CLAROS MENORES DE 4 M	MUROS DE CARGA DE MAPOSTERÍA CON REFUERZOS DE CONCRETO ARMADO CLAROS MENORES DE APROXIMADAMENTE 4 M	MUROS DE CARGA DE MAPOSTERÍA CLAROS MENORES DE 6 M COLUMNAS Y TRABES DE CONCRETO ARMADO COLUMNAS Y TRABES DE ACERO CONTENEDORES SECOS ESTÁNDAR O HC	MUROS DE CARGA DE MAPOSTERÍA CLAROS DE 6 M O MAS COLUMNAS Y TRABES DE CONCRETO ARMADO COLUMNAS Y TRABES DE ACERO
MUROS	A BASE DE BLOCK, BLOCK HUECO, TABICÓN O TABIQUE, DE 10 A 20 CM DE ESPESOR	A BASE DE BLOCK, BLOCK HUECO, TABICÓN O TABIQUE PANEL ESTRUCTURAL DE POLIESTIRENO EXPANDIDO (EPS) CON ELECTROMALLA DE ACERO Y MORTERO LANZADO O GUNTADO MURO DE CONCRETO ARMADO PREFABRICADO Y COLADO EN SITIO DE 10 A 20 CM DE ESPESOR	A BASE DE BLOCK, BLOCK HUECO, TABICÓN, TABIQUE O SILLAR; DE 14 A 28 CM DE ESPESOR DECORATIVOS DE PIEDRA NATURAL O ARTIFICIAL DIVISORIOS A BASE DE ELEMENTOS LIGEROS CONTENEDORES SECOS ESTÁNDAR O HC	A BASE DE BLOCK, BLOCK HUECO, TABICÓN, TABIQUE O SILLAR; DE 16 A 28 CM DE ESPESOR DECORATIVOS A BASE DE PIEDRA NATURAL O ARTIFICIAL DIVISORIOS A BASE DE ELEMENTOS LIGEROS O CONCRETO TRANSLÚCIDO
TECHOS	LÁMINA DE ACERO GALVANIZADO LÁMINA DE ASBESTO-CEMENTO LÁMINA DE FIBROCEMENTO LÁMINA DE CARTÓN ASFALTADO TEJA DE BARRO LARGUEROS DE MADERA LARGUEROS CON PERFILES TUBULARES COMERCIALES LARGUEROS CON PERFILES ESTRUCTURALES LIGEROS	LOSA MACIZA DE CONCRETO ARMADO DE 7 A 12 CM LOSA ALIGERADA DE VIGUETA - BOVEDILLA LOSA ALIGERADA DE PANEL ESTRUCTURAL DE POLIESTIRENO EXPANDIDO (EPS) CON ELECTROMALLA DE ACERO Y MORTERO LANZADO O GUNTADO BOVEDA CATALANA CON VIGA DE CONCRETO O MADERA	LOSA ALIGERADA PLANAS O INCLINADAS, CON NERVADURA DE CONCRETO ARMADO Y CASETON DE DIVERSOS MATERIALES LOSA MACIZA PLANAS O INCLINADAS, DE CONCRETO ARMADO DE 10 A 15 CM BOVEDA DE CUÑA DE BARRO RECOCIDO ACABADO NATURAL BOVEDA CATALANA CON VIGA DE MADERA LOSA DE CONCRETO SOBRE DUELA MACHIHEMBADA Y VIGAS DE MADERA CONTENEDORES SECOS ESTÁNDAR O HC	LOSA ALIGERADA PLANAS O INCLINADAS, CON NERVADURA DE CONCRETO ARMADO Y CASETON DE DIVERSOS MATERIALES LOSA MACIZA PLANAS O INCLINADAS, DE CONCRETO ARMADO DE 10 A 15 CM BOVEDA DE CUÑA DE BARRO RECOCIDO ACABADO NATURAL BOVEDA CATALANA CON VIGA DE MADERA LOSA DE CONCRETO SOBRE DUELA MACHIHEMBADA Y VIGAS DE MADERA LOSA DE CONCRETO TRANSLÚCIDO
ENTREPISOS	NO TIENE	LOSA MACIZA DE CONCRETO ARMADO DE 10 A 12 CM LOSA ALIGERADA DE VIGUETA - BOVEDILLA LOSA ALIGERADA DE PANEL DE CONCRETO LANZADO CON NUCLEO DE POLIESTIRENO O POLIURETANO Y ESTRUCTURA TRIDIMENSIONAL DE ACERO	LOSA ALIGERADA CON NERVADURA DE CONCRETO ARMADO Y CASETON DE DIVERSOS MATERIALES LOSA MACIZA DE CONCRETO ARMADO DE 10 A 15 CM CONTENEDORES SECOS ESTÁNDAR O HC	LOSA ALIGERADA CON NERVADURA DE CONCRETO ARMADO Y CASETON DE DIVERSOS MATERIALES LOSA MACIZA DE CONCRETO ARMADO DE 10 A 15 CM
AZOTEA	NATURAL	RELLENO ENTORTADO RELLENO, ENTORTADO, ENLADRILLADO Y LECHADEADO IMPERMEABILIZACIÓN ASFÁLTICA	ENTORTADO ENLADRILLADO Y LECHADEADO IMPERMEABILIZACIÓN ASFÁLTICA O BASE DE ELASTOMÉRICOS, DE TRES CAPAS TEJA DE BARRO NATURAL O VIDRIADA LADRILLO DE BARRO RECOCIDO TRASLAPADO	ENTORTADO ENLADRILLADO Y LECHADEADO IMPERMEABILIZACIÓN ASFÁLTICA O BASE DE ELASTOMÉRICOS, DE TRES CAPAS TEJA DE BARRO NATURAL O VIDRIADA LADRILLO DE BARRO RECOCIDO TRASLAPADO
ESCALERAS	NO TIENE	LOSA DE CONCRETO ARMADO CON ESCALONES FORJADOS DE MAMPOSTERÍA (TABIQUE) RECUBIERTO CON MATERIAL DE PISO O ACABADO DE CONCRETO MARTELINADO O ESCOBILLADO METÁLICA CON PERFILES ESTRUCTURALES LIGEROS	LOSA DE CONCRETO ARMADO CON ESCALONES FORJADOS DE MAMPOSTERÍA (TABIQUE) RECUBIERTO CON MATERIAL DE PISO, MADERA DE PINO, PARKET ESCALONES PREFABRICADOS DIVERSOS MATERIALES A BASE GRANO DE MÁRMOL O GRAVA DE RIO DESLAVADA ESTRUCTURA DE MADERA O PERFILES ESTRUCTURALES	LOSA DE CONCRETO ARMADO CON ESCALONES FORJADOS DE MAMPOSTERÍA (TABIQUE) RECUBIERTO CON MATERIAL DE PISO, MADERA DE FINAS, PARKET ESCALONES PREFABRICADOS DIVERSOS MATERIALES A BASE GRANO DE MÁRMOL, GRAVA DE RIO DESLAVADA, PLACA DE MÁRMOL, CRISTAL ESTRUCTURA DE MADERA O ACERO ESTRUCTURAL BARANDALES DE MADERA LABRADA, CRISTAL CON SISTEMA DE SOPORTE PUNTUAL O CABLES COLGANTES
APLANADOS	NATURAL O CDHÚN	APLANADO DE MEZCLA DE MORTERO APLANADO DE YESO O PASTA ACABADO EN TIROL PLANCHADO	APLANADO DE MEZCLA DE MORTERO APLANADO DE YESO O PASTA DE BUENA CALIDAD ACABADO EN TIROL PLANCHADO	APLANADO DE MEZCLA DE MORTERO APLANADO DE YESO O PASTA DE MUY BUENA CALIDAD O ACRÍLICA ACABADO EN TIROL PLANCHADO RESINAS EPOXICAS O TABICOS DE BUENA CALIDAD
PLAFONES	NATURALES	APLANADO DE MEZCLA DE MORTERO APLANADO DE YESO O PASTA ACABADO EN TIROL RÚSTICO O PLANCHADO	APLANADO DE MEZCLA DE CEMENTO APLANADO DE YESO O PASTA DE BUENA CALIDAD ACABADO EN TIROL RÚSTICO O PLANCHADO	APLANADO DE MEZCLA DE MORTERO APLANADO DE YESO O PASTA DE MUY BUENA CALIDAD O ACRÍLICA ACABADO EN TIROL RÚSTICO O PLANCHADO CENEFAS, MOLDURAS Y FLORES DE YESO FALSO PLAFON DE PLACA DE YESO, FIBRA MINERAL, METÁLICO, PERLITA VOLCÁNICA, MDF O FIBRA DE VIDRIO U OTROS MATERIALES LIGEROS, SISTEMA DE SUSPENSIÓN CON PERFILES DE ACERO GALVANIZADO O ALUMINIO
	FIRMES DE CONCRETO	MOSAICO DE PASTA LOSETA CERÁMICA DE CALIDAD COMERCIAL LOSETA VINÍLICA O CONGÓLEUM TERRAZOS	TERRAZOS LOSETA CERÁMICA DE BUENA CALIDAD PARQUET DE MÁRMOL PULIDO CON ACABADO ESTAMPADO U OXIDADO ALFOMBRA BUENA CALIDAD LOSETAS DE CANTERA NATURAL PISO LAMINADO COMERCIAL PISO FLOTANTE DE MELAMINA PISO MARMOLIZADO	LOSETA CERÁMICA DE PRIMERA O IMPORTADA PLACA DE MÁRMOL CEMENTO PULIDO CON ACABADO ESTAMPADO U OXIDADO ALFOMBRA BUENA CALIDAD LOSETAS DE CANTERA NATURAL RECINTO NATURAL (PIEDRA VOLCÁNICA), PISO DE PORCELANATO PISO FLOTANTE DE MELAMINA



CONCEPTO	MODERNO ECONÓMICO 16	MODERNO MEDIANO 18	MODERNO DE CALIDAD 20	MODERNO DE LUJO 22
LAMERINES	NO TIENE	LOSETA DE CERÁMICA CALIDAD COMERCIAL O AZULEJO EN ZONA HUMEDA DE COCINA Y BAÑO PARQUET DE MÁRMOL EN ZONAS HÚMEDAS	LOSETA DE CERÁMICA DE BUENA CALIDAD EN ZONA HUMEDA O DE PISO A TECHO EN COCINA Y BAÑO PARQUET DE MÁRMOL EN ZONAS HÚMEDAS O DE PISO A TECHO	LOSETA DE CERÁMICA DE PRIMERA O IMPORTADA EN ZONA HUMEDA O DE PISO A TECHO EN COCINA Y BAÑO PARQUET DE MÁRMOL EN ZONAS HÚMEDAS O DE PISO A TECHO GRANITO O PORCELANATO
ZOCLO	NO TIENE	MATERIAL DE PISO VINILICO	MATERIAL DE PISO MADERA DE PINO LAMINADO	MATERIAL DE PISO MADERAS FINAS ALUMINIO
CARPINTERÍA	PUERTA DE ACCESO CON MADERA DE 3A O LÁMINA DE CARTÓN	PUERTAS DE INTERCOMUNICACIÓN TIPO TAMBOR DE MADERA Y TRIPLAY DE PINO O CAOBIILLA PUERTAS DE INTERCOMUNICACIÓN PREFABRICADAS ECONÓMICAS CON MARCOS DE CAJÓN METÁLICOS PUERTA DE PVC	PUERTAS DE INTERCOMUNICACIÓN TIPO TAMBOR DE MADERA DE TRIPLAY DE PINO PUERTAS DE INTERCOMUNICACIÓN TIPO ENTABLERADAS DE MADERA DE PINO GUARDARROPAS CON PUERTAS CORREIZAS O ABATIBLES DE TAMBOR DE PINO CON CAJONES Y MALETEROS LAMBRINES DE DUELA O TRIPLAY DE PINO PISO DE DUELA O PARQUET DE PINO BARANDALES Y PASAMANOS DE MADERA DE PINO SENCILLA O LABRADA VENTANAS DE MADERA DE PINO	PUERTAS DE INTERCOMUNICACIÓN TIPO TAMBOR DE MADERAS FINAS PUERTAS DE INTERCOMUNICACIÓN TIPO ENTABLERADAS DE MADERAS FINAS GUARDARROPAS CON PUERTAS CORREIZAS O ABATIBLES DE TAMBOR MADERAS FINAS CON CAJONES Y MALETEROS LAMBRINES DE DUELA O ENTABLERADOS DE MADERAS FINAS PISOS DE DUELA O PARQUET DE MADERAS FINAS O TRATADAS BARANDALES Y PASAMANOS DE MADERAS FINAS LABRADA VENTANAS DE MADERAS FINAS
HERRERÍA	PERFILES TUBULARES COMERCIALES PERFILES ESTRUCTURALES LIGEROS	PERFILES TUBULARES COMERCIALES PERFIL DE ALUMINIO NATURAL ECONÓMICO ACERO ESTRUCTURAL LIGERO BARANDAL DE ACERO ESTRUCTURAL	PERFILES TUBULARES PERFIL DE ALUMINIO ANODIZADO O NATURAL PROTECCIONES DE FIERRO ESTRUCTURAL BARANDALES DE ALUMINIO CON CRISTAL BARANDAL DE ACERO ESTRUCTURAL CANCEL DE ALUMINIO CON ACRÍLICO	PERFIL DE ALUMINIO ANODIZADO O DIFERENTES ACABADOS PERFILES DE MADERA CON RECUBRIMIENTO DE PVC HERRERÍA DECORATIVA MARCOS DE ALUMINIO O PVC SISTEMAS DE SOPORTE PUNTUAL (COSTILLAS O ARAÑA) BARANDALES CON CRISTAL TEMPLADO CON SISTEMA DE SOPORTES PUNTUALES O COLGANTES CANCELES DE CRISTAL TEMPLADO EN BAÑOS
VIDRIERÍA	CRISTAL SENCILLO O MEDIO DOBLE	CRISTAL SENCILLO O MEDIO DOBLE	CRISTAL DE 4 A 6 MM, CLARO, REFLECTA O TINTEX	CRISTAL DE 4 A 6 MM, REFLECTA, TINTEX, LAMINADOS, ESMERILADOS Y BISELADOS TEMPLADOS CON SISTEMAS DE SOPORTE PUNTUAL EMPLOMADOS, BAJO RELIEVE, GRAVADOS O VITRALES VIDRIO ARMADO DOBLE VIDRIO
PINTURA	A LA CAL VINILICA ECONÓMICA ESMALTE EN HERRERÍA	VINILICA ECONÓMICA, ESMALTE, BARNIZ	VINILICA BUENA CALIDAD, ESMALTE, EPOXICA, BARNIZ	VINILICA BUENA CALIDAD, ESMALTE, EPOXICA, BARNIZ Y LACA
INSTALACIÓN ELÉCTRICA	VISIBLE CON ELEMENTOS INTERCAMBIABLES Y DE SOBREPONER	OCULTA CON ELEMENTOS INTERCAMBIABLES	OCULTA CON ELEMENTOS INTERCAMBIABLES DE BUENA CALIDAD CON SALIDAS PROFUSAS LÁMPARAS CFL, HALÓGENO E INCANDESCENTES	OCULTA CON ELEMENTOS INTERCAMBIABLES DE LUJO CON SALIDAS PROFUSAS, LUZ INDIRECTA Y PLAFONES LUMINOSOS, CAJAS, LUMINARIAS DE HALÓGENO, MERCURIO Y LED CABLES DE FIBRA ÓPTICA, MULTICONDUCTORES FORRADOS, CABLES ESPECIALES PARA ALBERCAS
INSTALACIÓN HIDRÁULICA	OCULTA MÍNIMA O VISIBLE CON GALVANIZADO O COBRE	OCULTA MÍNIMA, DE COBRE O CPVC	OCULTA DIÁMETROS SUFICIENTES, DE COBRE O CPVC	OCULTA DIÁMETROS SUFICIENTES, PARA INSTALACIÓN GENERAL Y ESPECIAL DE COBRE O CPVC
INSTALACIÓN SANITARIA	LETRINA ALBAÑAL	MUEBLES DE BAÑO CALIDAD COMERCIAL OCULTA DE PVC Y ALBAÑAL 1 BAÑO	MUEBLES DE BAÑO DE BUENA CALIDAD OCULTA DE PVC Y ALBAÑAL MÍNIMO 2 1/2 BAÑOS EN USO HABITACIONAL FOSA SÉPTICA EN USOS CAMPESTRES	SISTEMAS SEPARADOS MUEBLES Y ACCESORIOS DE PRIMERA CALIDAD OCULTA DE PVC Y ALBAÑAL MÍNIMO 3 1/2 BAÑOS EN USO HABITACIONAL FOSA SÉPTICA EN USOS CAMPESTRES
FACHADAS	NATURALES	APLANADOS DE MEZCLA Y PINTURA	APLANADOS DE MEZCLA Y PINTURA INCLUYENDO DETALLES DECORATIVOS DE CANTERA, FACHALETA O SIMILARES	APLANADOS DE MEZCLA Y PINTURA INCLUYENDO DETALLES DECORATIVOS DE CANTERA, FACHALETA, ALUCORON, ALUMINIO O SIMILARES COLUMNAS, FRONTONES, PERGOLAS, GARGOLAS, MARQUESINAS, CORNISAS Y REPISONES MURO DE PIEDRA AISLANTE CON REVERSO DE POLIESTIRENO REFORZADO CON ACERO GALVANIZADO PLACA DE FIBROYESO PLACA DE FIBROCEMENTO
CERRAJERÍA	CHAPA DE ENTRADA DE SOBREPONER PORTACANDADO	CHAPAS DE ENTRADA Y DE INTERCOMUNICACIÓN DEL PAIS CALIDAD ECONOMICA DE EMBUTIR Y SOBREPONER	CHAPAS DE ENTRADA Y DE INTERCOMUNICACIÓN DEL PAIS DE BUENA CALIDAD	CHAPA DE ENTRADA Y DE INTERCOMUNICACIÓN DEL PAIS E IMPORTADAS DE BUENA CALIDAD DOBLE BARRA SOBREPONER ELÉCTRICA DE CONTRA ELÉCTRICA ANTIPÁNICO
	NO TIENE	CALENTADOR SOLAR	CISTERNA Y BOMBA ELECTROMECÁNICA COCINA INTEGRAL PORTÓN ELÉCTRICO SISTEMA HIDRONEUMÁTICO CALENTADOR SOLAR AIRE ACONDICIONADO AIRE LAVADO TANQUE ESTACIONARIO DE GAS	CISTERNA Y BOMBA ELECTROMECÁNICA, AIRE ACONDICIONADO SISTEMA HIDRONEUMÁTICO CALENTADOR SOLAR RIEGO POR ASPERSIÓN ALBERCA, CHAPOTEADERO O JACUZZI CALEFACCIÓN COCINA INTEGRAL SISTEMAS DE INTERCOMUNICACIÓN Y SEGURIDAD INSTALACIONES DEPORTIVAS TANQUE ESTACIONARIO DE GAS PLANTA DE TRATAMIENTO DE AGUA SISTEMAS INTELIGENTES Y DOMÓTICA SISTEMA INTELIGENTE VARIADOS





AYUNTAMIENTO DE
COLÓN


SE EXPIDE LA PRESENTE CERTIFICACIÓN EN LA CIUDAD DE COLÓN, QRO., SIENDO COPIA FIEL DEL ORIGINAL QUE OBRA EN LOS ARCHIVOS DE LA SECRETARÍA DEL AYUNTAMIENTO DE COLÓN, QRO., A LOS 22 (VEINTIDOS) DÍAS DEL MES DE OCTUBRE DE 2024.

ATENTAMENTE
"UN CAMBIO QUE CONSTRUYE"

LIC. JUAN CARLOS OCEGUERA MENDOZA
SECRETARIO DEL AYUNTAMIENTO
DE COLÓN, QRO.



JCOM/AMPR



COLÓN
ADMINISTRACIÓN 2024-2027



(419) 234 3700 / 234 3701



Jardín Héroes de la Revolución No. 1,
Colón, Qro.



www.colon.gob.mx / MunicipioColonOficial